

LIMITAZIONI ALLA CIRCOLAZIONE VEICOLARE PER LA GESTIONE DELLA QUALITÀ DELL'ARIA E IL PROGRESSIVO ALLINEAMENTO AI VALORI FISSATI DALL'UNIONE EUROPEA DI CUI AL D.LGS 155 DEL 13/08/2010. PROVVEDIMENTI

ALLEGATO 1.A - ELENCO VIE INTERESSATE DALLA LIMITAZIONE ALLA CIRCOLAZIONE

Toponimo (cod)	Accessi Pari		Accessi Dispari	
	Dal	Al	Dal	Al
LARGO CADUTI DEL LAVORO (150)			3	5/A
LARGO GIANNI RODARI (1444)	38/A	38/A		
LARGO NATALIA GINZBURG (567)	100/A	100/A		
PARCO DELLA PACE (1120)			1	1
PIAZZA ABBAZIA (10)	2	6	1	7
PIAZZA ALDO MORO (1069)			1	1
PIAZZA ANNA MAGNANI (807)			5	5
PIAZZA ANTONIO GRAMSCI (610)	2	6	1	7
PIAZZA CADUTI PARTIGIANI (160)	2	8	1	9
PIAZZA DELLA LIBERAZIONE (720)	2	36	1	35/1
PIAZZA GUIDO ROSSA (1470)	2	16/D	1	9
PIAZZA ILARIA ALPI (43)	6	24	1	25
PIAZZA MARTIRI DI TIEN AN MEN (870)			1	1/B
VIA 2 GIUGNO 1946 (420)	2	26/A	1	13/C
VIA 8 MARZO (890)	2	34	1	23
VIA ABATE GOTESCALCO (600)	2	10/A	3	13
VIA ACHILLE GRANDI (620)	4	32	1	39
VIA AGOSTINO NOVELLA (1090)	2	46/C	1	17/D
VIA ALBERTO MORAVIA (1064)			1	5
VIA ALCIDE DE GASPERI (335)			5	7/Z
VIA ALDA MERINI (975)	2	2/A	9	17/A
VIA ALESSANDRO COPPI (260)	2	14/A	1	13/I
VIA ALESSANDRO VOLTA (1800)	2	46	1	19
VIA ALFEO CORASSORI (270)	2	20/D	1	17/B
VIA ANDREA COSTA (280)	2	22	3	5
VIA ANDREA DELLA CAPPELLINA (350)	2	18	1	17
VIA ANNA FRANK (510)	2	20	1	25
VIA ANNA KULISCIOFF (700)	4	22	3	31
VIA ANTONIO VIVALDI (1790)	2	14/B	1	13/B
VIA ARISTOTELE (67)			51/A	75/A
VIA ARTURO MALAGOLI (820)	2	34/A	1	15/A
VIA ARTURO TOSCANINI (1695)	6	56	15	57
VIA BOLOGNA (90)	2	16	1	89/B
VIA BRUNO BUOZZI (140)	2	20	1	11/A
VIA CAMILLO BENSO DI CAVOUR (204)	2	50	1	7/A
VIA CANTONE (170)	2	76/D	01-gen	79
VIA CARLO CATTANEO (203)			1/A	5/M
VIA CESARE BATTISTI (70)	2	36	1	15/C
VIA CHIESA DI REDU' (230)	2	34/C	5	41
VIA CHIESA DI RUBBIARA (240)	10	16/C	1	17/C
VIA CIRO MENOTTI (970)	2	32/A	1	25/C
VIA CRISTOFORO COLOMBO (246)	16	16/E	7	21
VIA DAMIANO CHIESA (220)	2	6	1	7
VIA DEI BORGHI (100)	4	36/B	3	15/H
VIA DEI FRASSINI (515)	4	12/A	9	11/A
VIA DEL LAVATOIO (710)	2	10-gen	3	5


Toponimo (cod)	Accessi Pari		Accessi Dispari	
	Dal	Al	Dal	Al
VIA DEL MACELLO (773)			1	1
VIA DEL PASSEGGIO (1200)	2	8	1	9
VIA DELLA COSTITUZIONE (290)	2	16	9	15
VIA DELLA PACE (1110)	2	26	3	13
VIA DELLA PARTECIPANZA (1190)	2	126	1	147
VIA DELLA REPUBBLICA (1395)	4/A	6/O		
VIA DELLE MONDINE (1030)	6	6	1	65/C
VIA DI MEZZO (980)	186	32/Y	103	9
VIA DIOGENE (385)			9/A	15/B
VIA DON FERDINANDO MANZINI (850)	2	12	1	13/O
VIA DON GIOVANNI MINZONI (1000)	2	22	1	23
VIA DON PLACIDO ANSALONI (60)	2	12	1	11
VIA DONATORI DI SANGUE (400)	2	10	1	13/A
VIA ELISEO ZOBOLI (1820)			1	9
VIA ELSA MORANTE (1063)	2/A	12/A	1	9/H
VIA ENRICO BERLINGUER (74)	12	20/A	1	17/D
VIA ENRICO FERMI (460)	2	28	1	59
VIA ERBEDOLE (440)	4	4/L	1	13/H
VIA ERRICO MALATESTA (830)	2	20	1	33/H
VIA EUGENIO CURIEL (300)	2	28/A	1	53
VIA EUGENIO MONTALE (1035)	2	42/B	1	39/1
VIA FABIO FILZI (475)	4	8	3	11/C
VIA FERDINANDO MAGELLANO (805)	18	28/A	1	11/A
VIA FOSSA SIGNORA (480)	2	40/C	1	3/A
VIA FOSSE ARDEATINE (490)	4	16/G	1	15
VIA FOSSOLI (500)	2	10	1	15
VIA FRANCESCO DI BITINO SIGHINOLFI (370)	2	8	3	13/B
VIA FRATELLI CERVI (210)	2	70/A	1	67/C
VIA GABRIELLA DEGLI ESPOSTI (340)	2	14	1	35/A
VIA GAETANO DONIZETTI (410)	2	12/D	3	17
VIA GALILEO GALILEI (520)	2	68/A	3	77
VIA GAZZATE (560)	2	72/A	35	65/A
VIA GIACOMO MATTEOTTI (950)			1	37
VIA GIACOMO PUCCINI (1350)	2	36/F	1	45
VIA GIOACCHINO ROSSINI (1480)	2	8/U	3	31
VIA GIORDANO BRUNO (130)	2	4	01-gen	17/A
VIA GIORGINA (570)	2	40	9	23/C
VIA GIOVANNI FALCONE (445)			1	19
VIA GIROLAMO TIRABOSCHI (1680)	2	16	1	37
VIA GIUSEPPE DI VITTORIO (390)	2	28	1	89
VIA GIUSEPPE GARIBALDI (547)	4	10/G	5	51
VIA GIUSEPPE MASSARENTI (920)	2	20/A	1	21/A
VIA GIUSEPPE MAZZINI (965)	34	34/F	27	31/F
VIA GIUSEPPE MOREALI (1065)	6	22	1	27/E
VIA GIUSEPPE SARAGAT (1603)	8	34/C	1	31/C
VIA GIUSEPPE UNGARETTI (1698)	20	26/N	3/A	11/B
VIA GIUSEPPE VERDI (1760)	2	56	3	77/A
VIA GOLFIERA (580)	2	94	1	149/C
VIA GRAZIA DELEDDA (345)			5	9/A

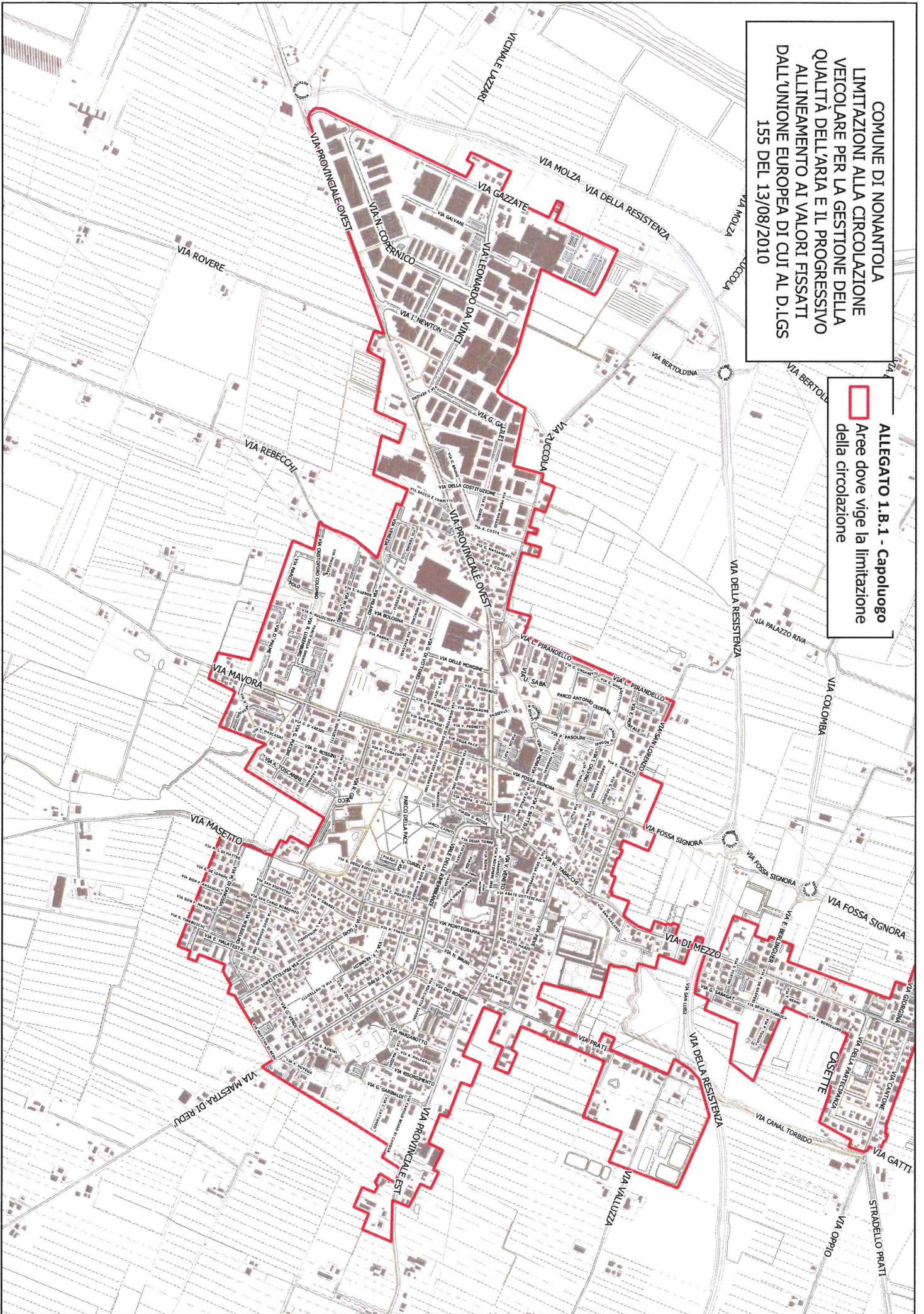
Toponimo (cod)	Accessi Pari		Accessi Dispari	
	Dal	Al	Dal	Al
VIA GREGORIO AGNINI (20)	2	12/C	1	1/H
VIA GUERCINESCA EST (650)	4	10/A	1	9/A
VIA GUERCINESCA OVEST (660)	4	4	3	15/C
VIA GUGLIELMO MARCONI (860)	2	40	1	13/C
VIA GUIDO D'AREZZO (320)	2	16		
VIA ISAAC NEWTON (1071)	2	42/B	1	35
VIA ISONZO (685)	2	32	1	39/A
VIA ITALO CALVINO (163)	4	60/B		
VIA IVALDO VACCARI (1710)	2	26	5	55/A
VIA JOHN FITZGERALD KENNEDY (690)	2	38	1	19
VIA LEONARDO DA VINCI (330)	2	76	1	61
VIA LIDICE (730)	2	20	1	23/L
VIA LONGARONE (750)	2	20	1	17/B
VIA LUCIANO ROMAGNOLI (1460)	2	30/B	1	49
VIA LUIGI CARLO FARINI (450)	38	132	61	159
VIA LUIGI GALVANI (540)	2	70	31	53
VIA MAESTRA DI BAGAZZANO (780)	74/B	82/C	79	117/C
VIA MAESTRA DI REDU' (790)	2/E	56	1/A	71/I
VIA MAESTRA DI RUBBIARA (800)	2	2/A	1	1
VIA MARCO POLO (1299)			19	31
VIA MARTIN LUTHER KING (760)	2	48	1	71
VIA MARZABOTTO (880)	2	54	1	35
VIA MASETTO (910)	2	40/P	1	73/C
VIA MATILDE DI CANOSSA (930)	4	42	1	39/L
VIA MAVORA (960)	92	64/C	83	61/A
VIA MICHELE LAMBERTINI DI MATTEO (380)	2	10	1	15/A
VIA MILANO (990)	2	48	1	33
VIA MONCHIO (1020)	2	10	1	13
VIA MONTE ORTIGARA (1055)	2	14	3	15
VIA MONTE SABOTINO (1060)	2	6/B		
VIA MONTEGRAPPA (1050)	2	16/A	1	29
VIA NATALE BRUNI (120)	2	14/C	1	33/B
VIA NAZARIO SAURO (1605)	4	26	1	25
VIA NICCOLO' COPERNICO (250)	2	136	1	99/A
VIA NICOLO' PAGANINI (1140)	2	12/F	1	21
VIA NOVE GENNAIO 1950 (1080)	2	28/C	1	17/C
VIA OLAF PALME (1165)	2	66/B	5	41/C
VIA OTTORINO RESPIGHI (1410)	2	26/G	1	27/R
VIA PALMIRO TOGLIATTI (1683)	2	18/A	1	5
VIA PAOLO BORSELLINO (105)			5/A	27
VIA PAPA GIOVANNI XXIII (1170)	10	32	1	35
VIA PARMA (1180)	4	30/B	1	9
VIA PETRAZZANI (1240)	2	4	1	3
VIA PIACENZA (1250)	2	18	1	19
VIA PIAVE (1260)	2	26	1	9
VIA PIER PAOLO PASOLINI (1195)	2	90	9	11/E
VIA PIETRO GORI (590)	2	22	1	21
VIA PIETRO MASCAGNI (900)	2	26	3	21
VIA PIETRO NENNI (1073)	14	22/A	5	25

Toponimo (cod)	Accessi Pari		Accessi Dispari	
	Dal	Al	Dal	Al
VIA PIEVE (1270)	2	60/B	3	95
VIA PIOPPI (1290)	36	46/A	39	43
VIA PRATI (1300)	2	58/1	1	31
VIA PRIMO LEVI (715)	2	16	1	23/H
VIA PRIMO MAGGIO (1320)	2	10	1	1
VIA PROVINCIALE EST (1330)	12	156/B	1	111/D
VIA PROVINCIALE OVEST (1340)	4	126/A	1	129/D
VIA QUATTRO NOVEMBRE 1918 (1360)	2	8	1	7
VIA RAGAZZI DEL '99 (1370)			3	27
VIA REBECCHI (1380)	2	16/B	1	43
VIA REDIPUGLIA (1390)	2	40/B	1	29
VIA REPUBBLICA DI MONTEFIORINO (1040)	2	20	1	55/A
VIA RISAIA (1430)	2	8/G	1	39/B
VIA RISORGIMENTO (1440)	2	60	1	35
VIA ROCCHETTA SANDRI (1441)	2	24	1	13
VIA RODOLFO MORANDI (1070)	2	54	1	11
VIA ROMA (1450)	2	62	1	61
VIA ROSA LUXEMBURG (770)	4	40	1	81
VIA RUGGERO GRIECO (630)	2	54/D	1	95
VIA SACCO E VANZETTI (1520)	4	14	1	17
VIA SALVADOR ALLENDE (40)	2	4	1	7
VIA SALVATORE CARNEVALE (190)	2	18/A	3	19
VIA SALVO D'ACQUISTO (310)	2	22/A	1	15/B
VIA SAN CARLO BORROMEO (1540)	4	20	3	19
VIA SAN FRANCESCO (1545)	2	2/F	1	3
VIA SAN LORENZO (1550)	2	44/A	1	53/A
VIA SAN LUIGI (1561)	2	4	3	15/P
VIA SAN MACARIO (1565)	6	14		
VIA SAN MARTINO (1570)	2	22/A	17	17/D
VIA SAN MICHELE (1580)	2	20/B	1	13
VIA SAN ROCCO (1590)	2	18/A	1	21
VIA SAN SILVESTRO (1600)	2	24	1	21
VIA SANDRO PERTINI (1235)	2	30	1	31
VIA SANT'ANSELMO (1530)	4	8/B	1	25/A
VIA SERTORIO (1630)	2	8	1	3
VIA SILLA DE' LONGHI (360)	2	8/B	1	9/B
VIA SOLFERINO (1640)	2	18	1	21
VIA TAGLIAMENTO (1670)	2	70	1	3/B
VIA TALETE (1673)	4	16	1	15
VIA TORINO (1685)	14	48/D	3	55
VIA TORRE (1690)	2	14	1	23
VIA UMBERTO SABA (1513)	2	58/A	1	21/C
VIA UNITA' D'ITALIA (1700)	2	16	3	19/B
VIA VALENTINO PEDRETTI (1220)	2	18/C	3	19
VIA VALLUZZA (1740)	4	32	11	19/C
VIA VENEZIA (1745)	10	42		
VIA VENTICINQUE APRILE 1945 (1750)	2	18/I	9	11
VIA VITTORIO VENETO (1780)	2	248/B	1	179/B
VIA WALTER TABACCHI (1660)	2	32/S	1	69/B

Toponimo (cod)	Accessi Pari		Accessi Dispari	
	Dal	Al	Dal	Al
VIA WILIGELMO (1810)	6	88	1	43
VIA ZUCCOLA (1830)	2	64/D	1	73
VIALE DELLE RIMEMBRANZE (1420)	6/B	62	1	25
VICINALE GATTI (550)			1	1
VICINALE PADELLE (1130)	12	12	51	51/A
VICINALE SONATA (1650)	2	6/B		
VICOLO DELL'ORATORIO (885)	2	8/D	1	11/P

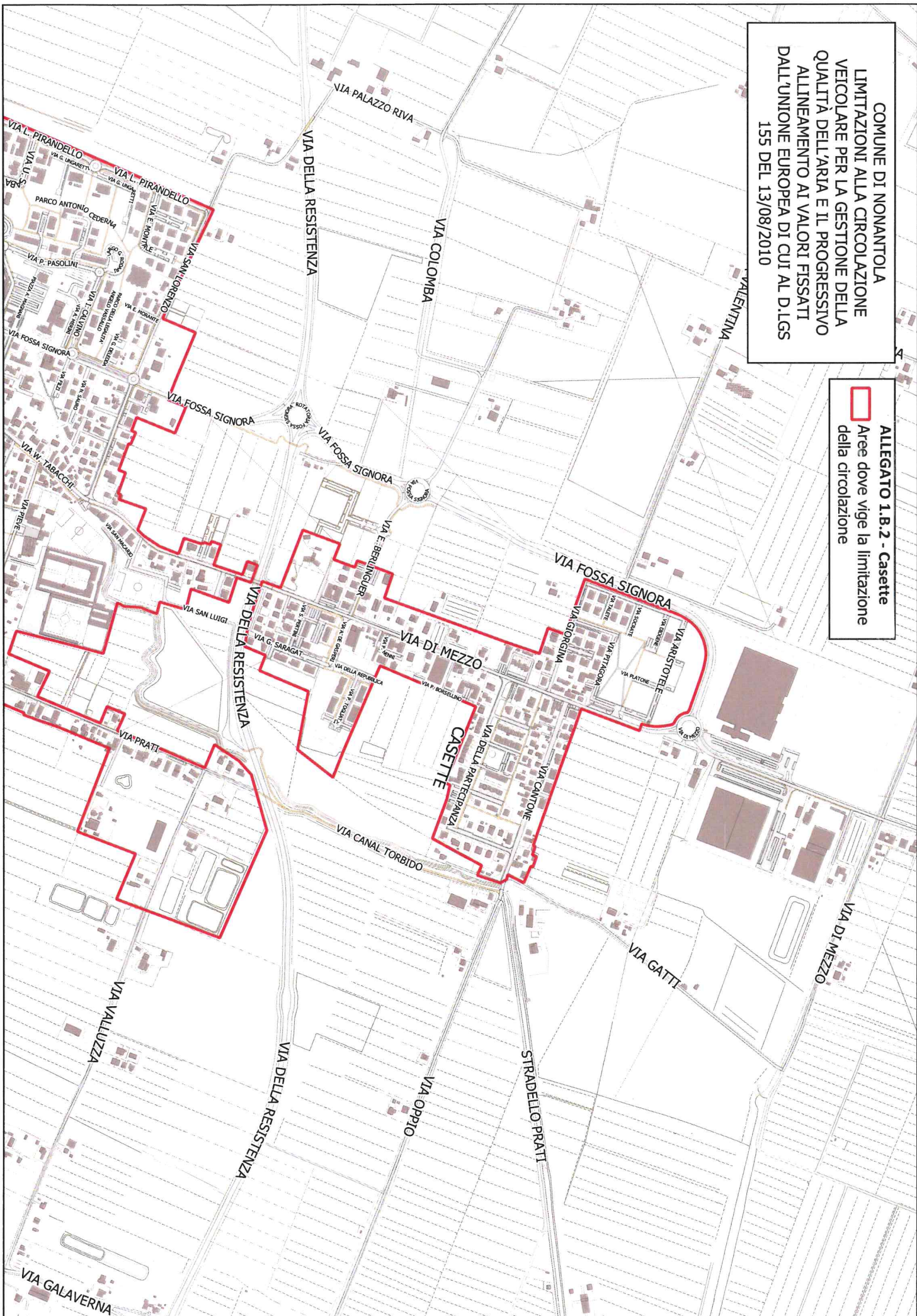
COMUNE DI NONANTOLA
LIMITAZIONI ALLA CIRCOLAZIONE
VEICOLARE PER LA GESTIONE DELLA
QUALITÀ DELL'ARIA E IL PROGRESSIVO
ALLINEAMENTO AI VALORI FISSATI
DALL'UNIONE EUROPEA DI CUI AL D.LGS
155 DEL 13/08/2010

 ALLEGATO 1.B.1 - Capoluogo
Aree dove vige la limitazione
della circolazione



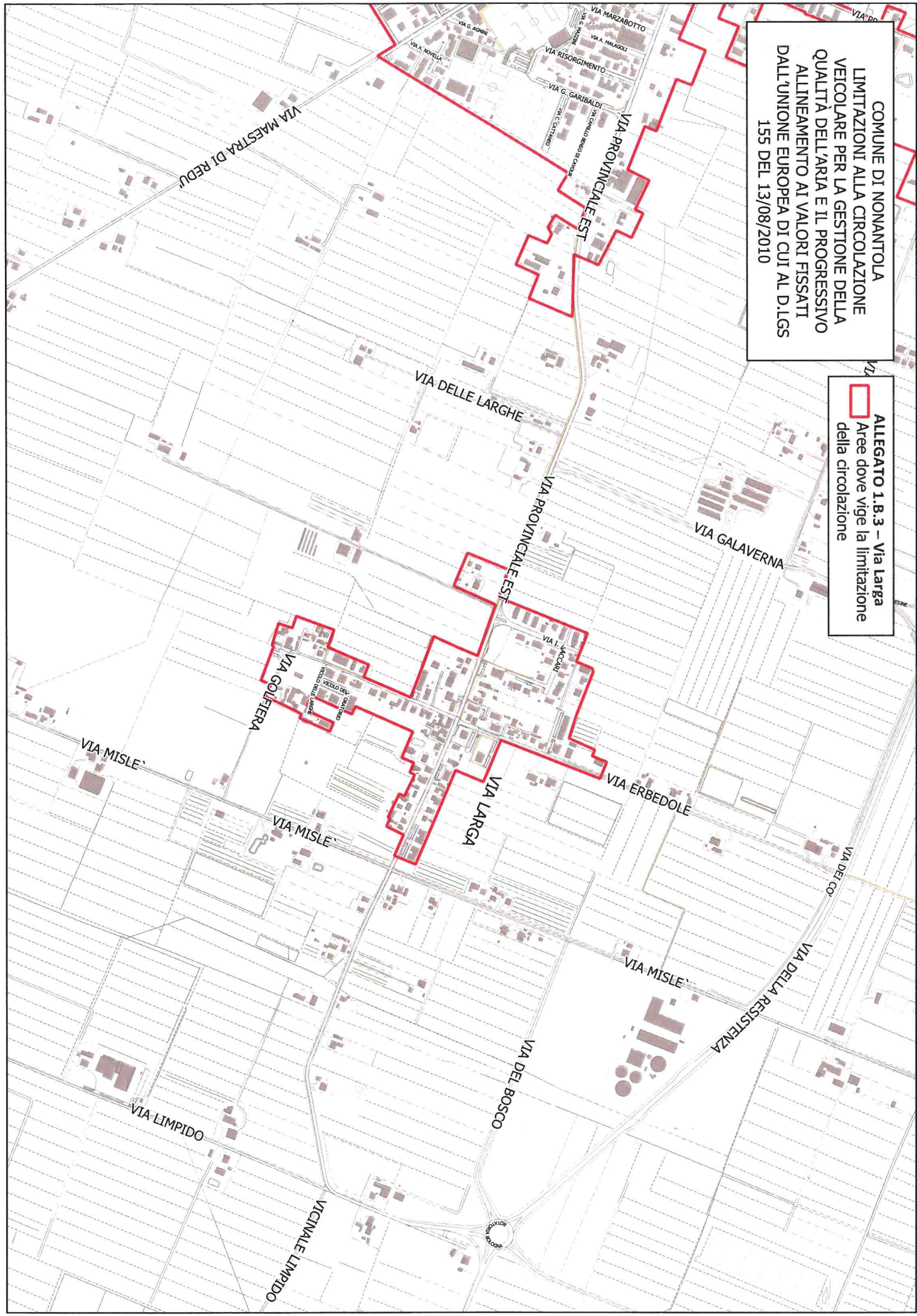
COMUNE DI NONANTOLA
LIMITAZIONI ALLA CIRCOLAZIONE
VEICOLARE PER LA GESTIONE DELLA
QUALITÀ DELL'ARIA E IL PROGRESSIVO
ALLINEAMENTO AI VALORI FISSATI
DALL'UNIONE EUROPEA DI CUI AL D.LGS
155 DEL 13/08/2010

ALLEGATO 1.B.2 - Casette
Aree dove vige la limitazione
della circolazione



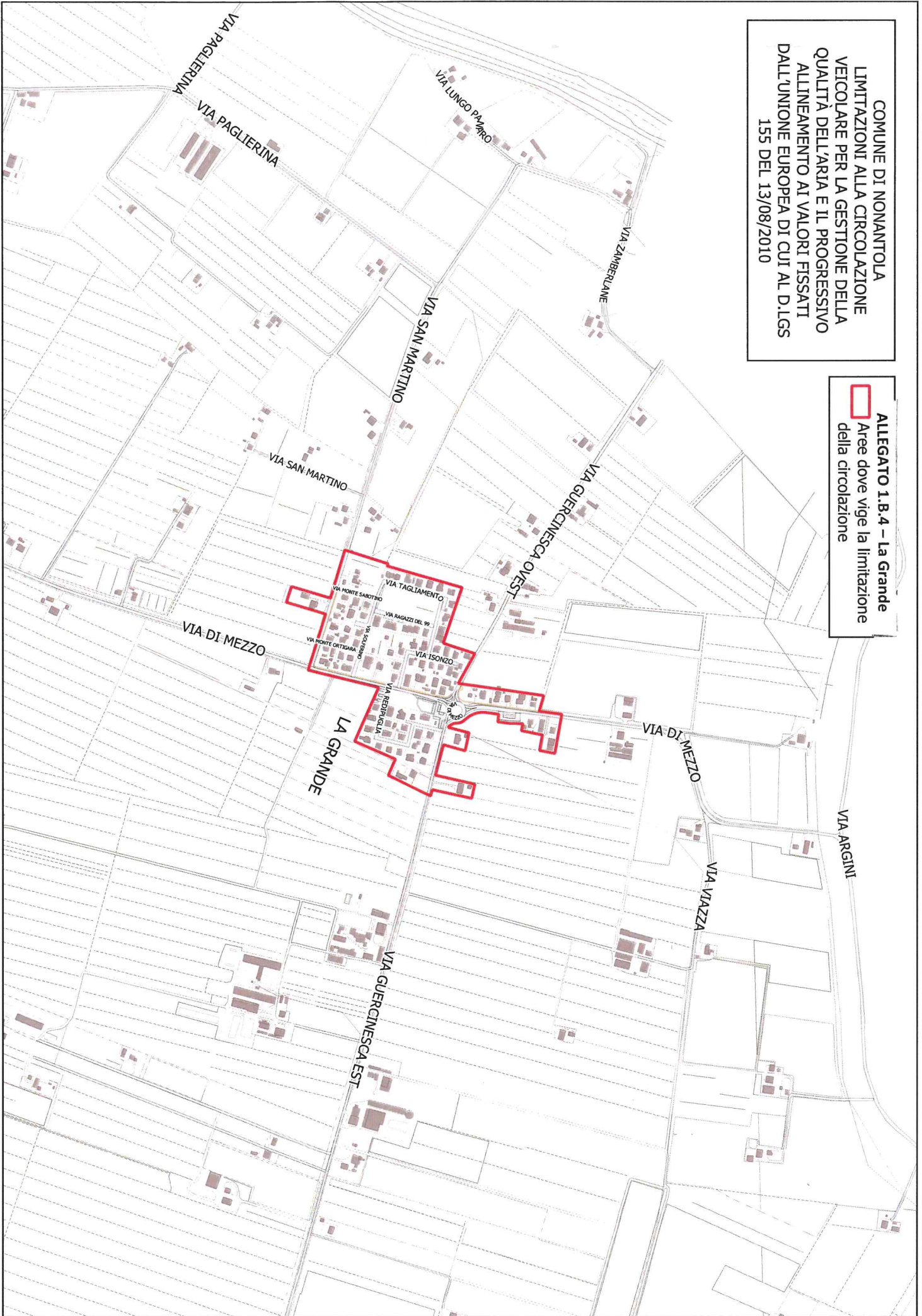
COMUNE DI NONANTOLA
LIMITAZIONI ALLA CIRCOLAZIONE
VEICOLARE PER LA GESTIONE DELLA
QUALITÀ DELL'ARIA E IL PROGRESSIVO
ALLINEAMENTO AI VALORI FISSATI
DALL'UNIONE EUROPEA DI CUI AL D.LGS
155 DEL 13/08/2010

ALLEGATO 1.B.3 - Via larga
□ Aree dove vige la limitazione
della circolazione



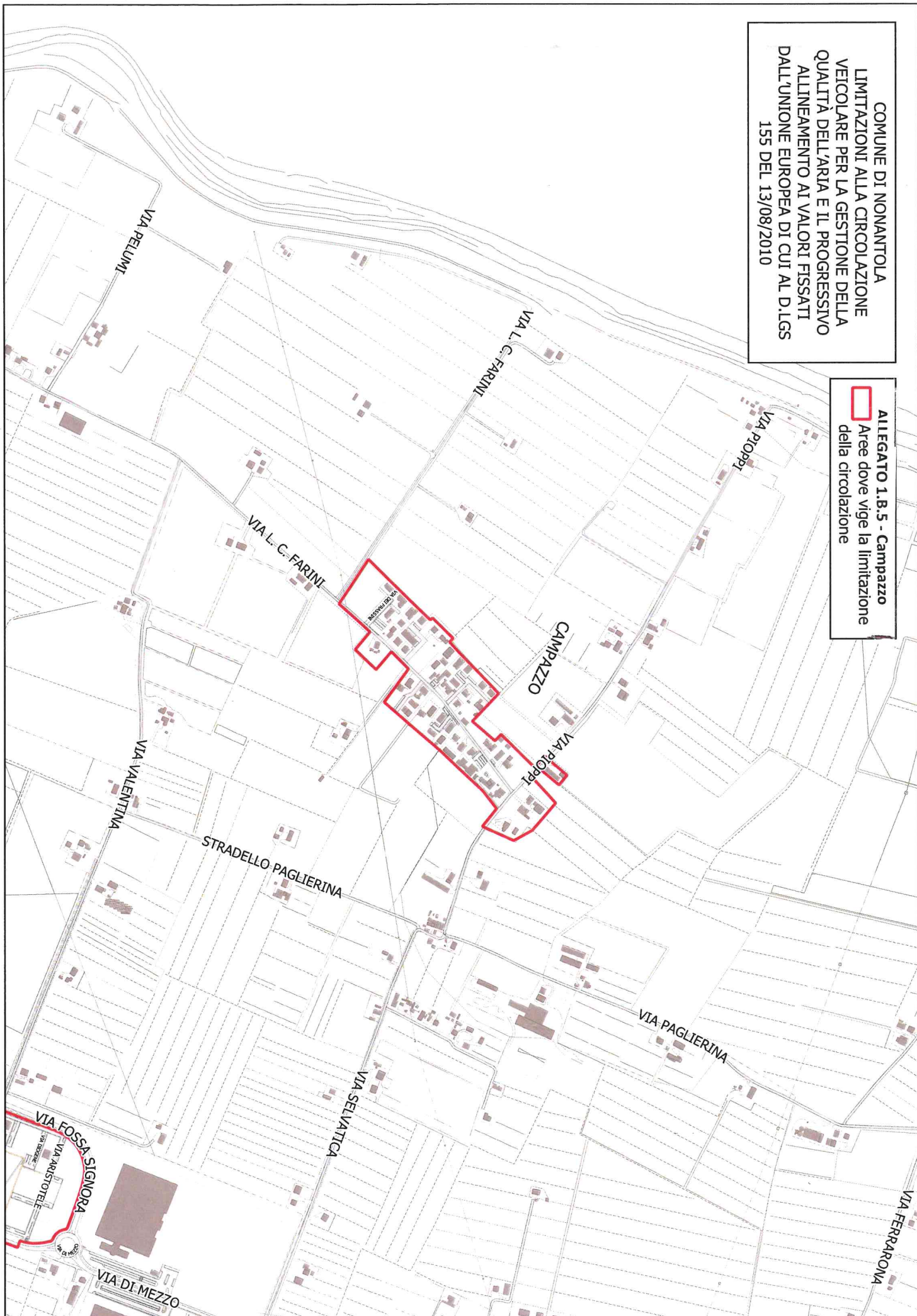
COMUNE DI NONANTOLA
LIMITAZIONI ALLA CIRCOLAZIONE
VEICOLARE PER LA GESTIONE DELLA
QUALITÀ DELL'ARIA E IL PROGRESSIVO
ALLINEAMENTO AI VALORI FISSATI
DALL'UNIONE EUROPEA DI CUI AL D.LGS
155 DEL 13/08/2010

ALLEGATO 1.B.4 – La Grande
Arree dove vige la limitazione
della circolazione




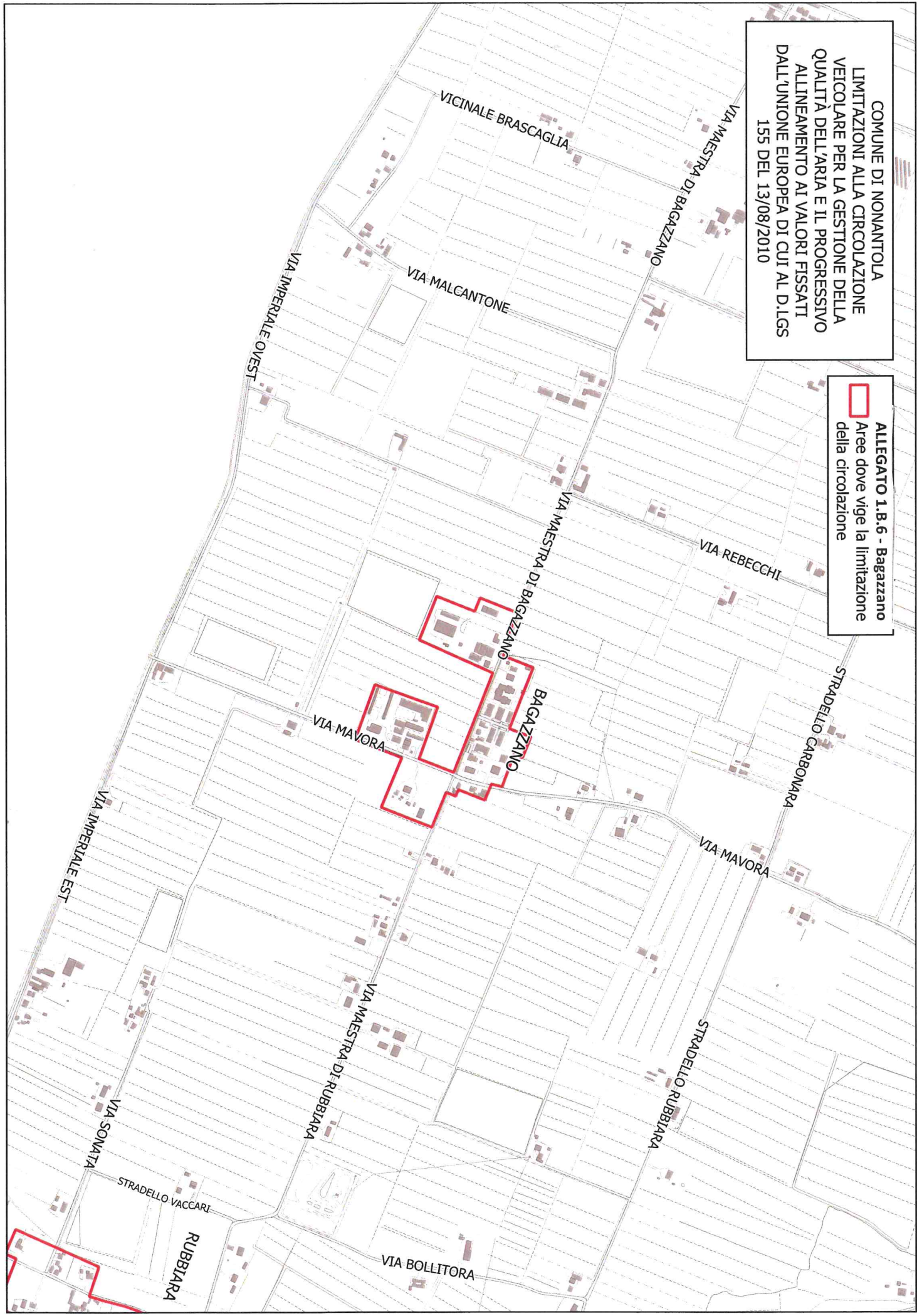
COMUNE DI NONANTOLA
LIMITAZIONI ALLA CIRCOLAZIONE
VEICOLARE PER LA GESTIONE DELLA
QUALITÀ DELL'ARIA E IL PROGRESSIVO
ALLINEAMENTO AI VALORI FISSATI
DALL'UNIONE EUROPEA DI CUI AL D.LGS
155 DEL 13/08/2010

ALLEGATO 1.B.5 - Campazzo
Aree dove vige la limitazione
della circolazione



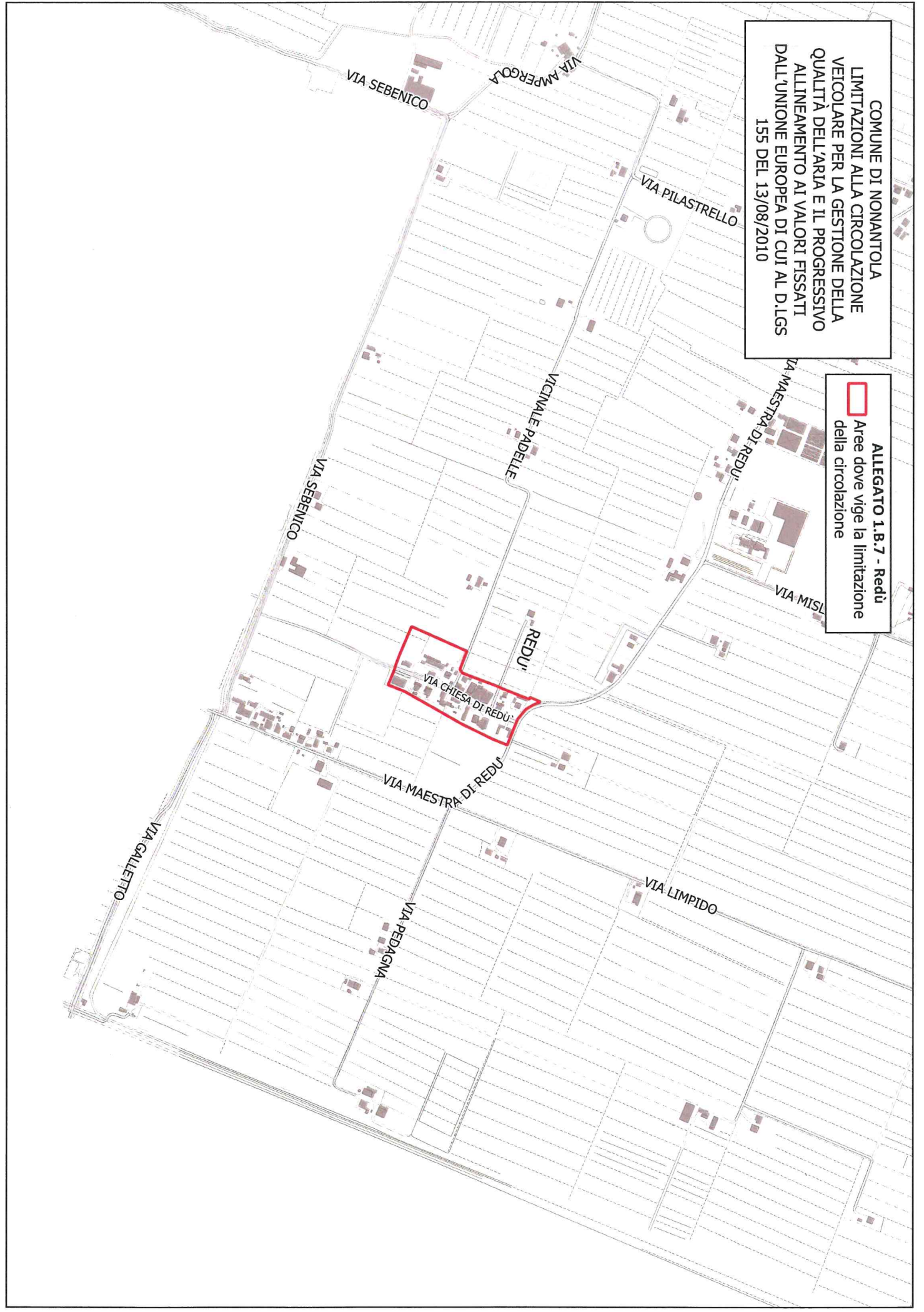
COMUNE DI NONANTOLA
LIMITAZIONI ALLA CIRCOLAZIONE
VEICOLARE PER LA GESTIONE DELLA
QUALITÀ DELL'ARIA E IL PROGRESSIVO
ALLINEAMENTO AI VALORI FISSATI
DALL'UNIONE EUROPEA DI CUI AL D.LGS
155 DEL 13/08/2010

 **ALLEGATO 1.B.6 - Bagazzano**
Aree dove vige la limitazione
della circolazione



COMUNE DI NONANTOLA
LIMITAZIONI ALLA CIRCOLAZIONE
VEICOLARE PER LA GESTIONE DELLA
QUALITÀ DELL'ARIA E IL PROGRESSIVO
ALLINEAMENTO AI VALORI FISSATI
DALL'UNIONE EUROPEA DI CUI AL D.LGS
155 DEL 13/08/2010

ALLEGATO 1.B.7 - Redu
□ Aree dove vige la limitazione
della circolazione



COMUNE DI NONANTOLA
LIMITAZIONI ALLA CIRCOLAZIONE
VEICOLARE PER LA GESTIONE DELLA
QUALITÀ DELL'ARIA E IL PROGRESSIVO
ALLINEAMENTO AI VALORI FISSATI
DALL'UNIONE EUROPEA DI CUI AL D.LGS
155 DEL 13/08/2010

ALLEGATO 1.B.8 - Rubbiara
Aree dove vige la limitazione
della circolazione

