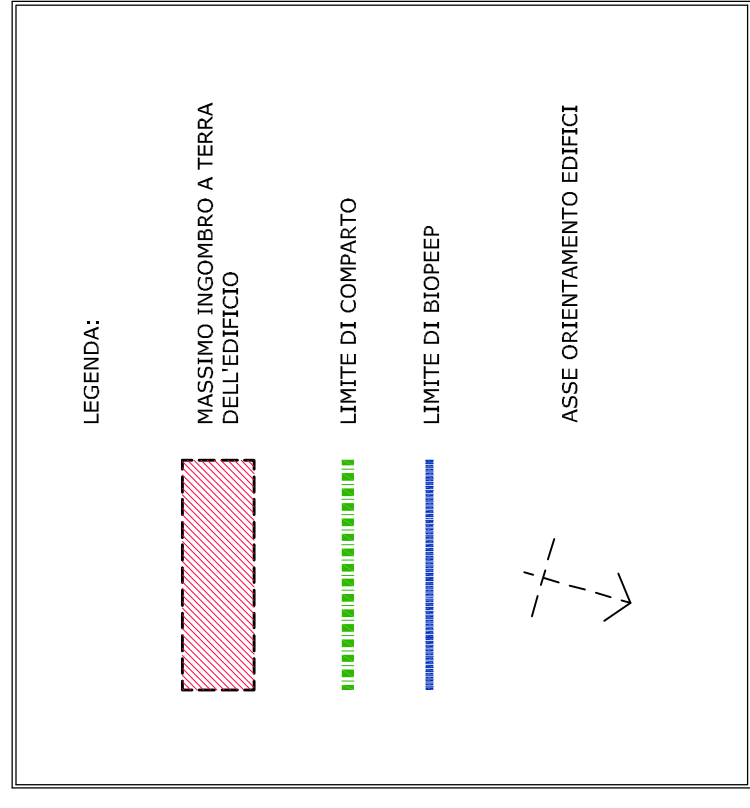
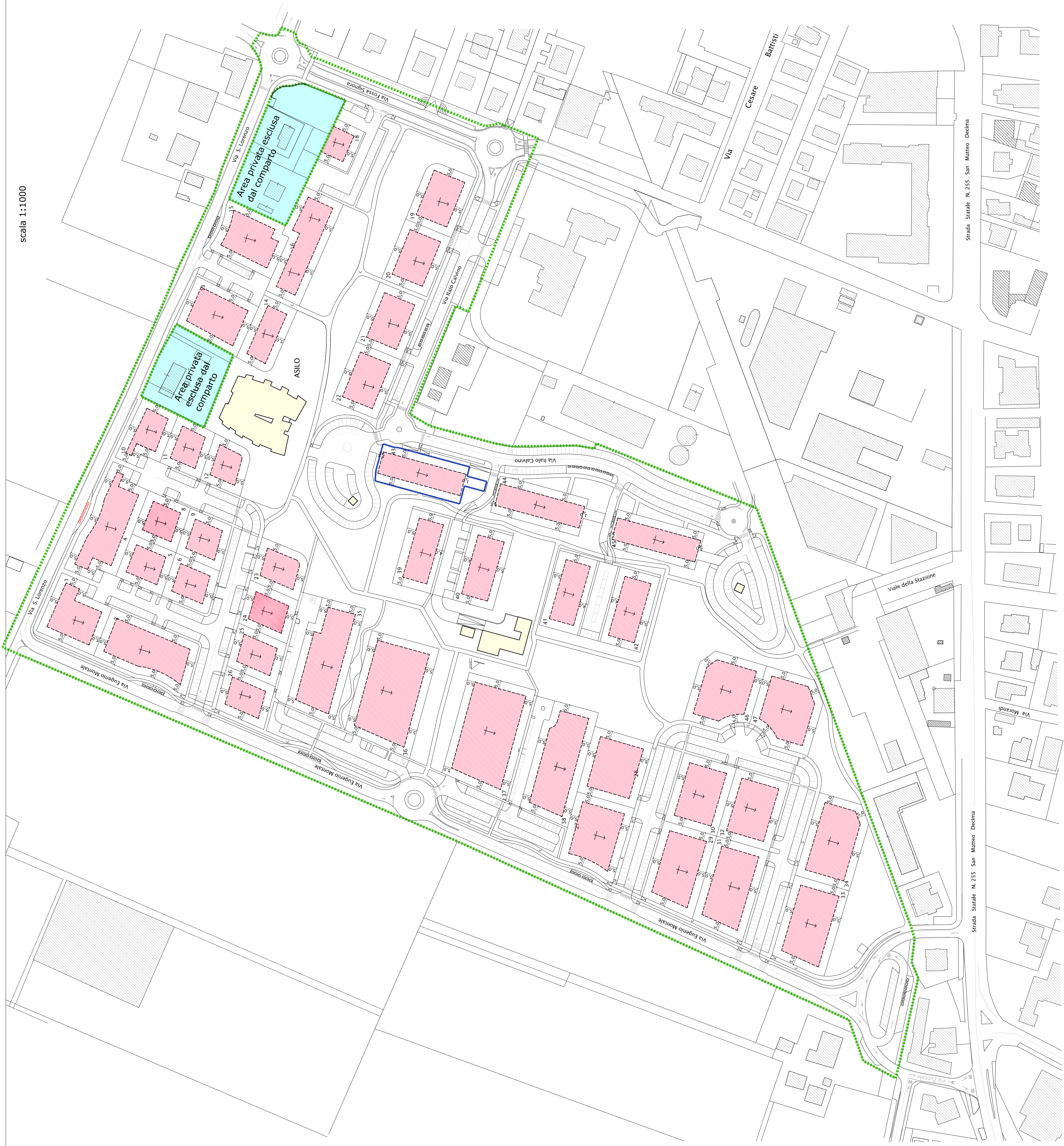


LE TABELLE DI UTILIZZAZIONE FONDIARIA SONO IN CALCE ALLE N.T.A.



scala 1:1000



COMUNE DI NONANTOLA

VARIANTE
(Nov/2015_v6)

AL


- PIANO PARTICOLAREGGIATO D'INIZIATIVA PUBBLICA E PRIVATA -
Comparto S. Francesco

Sub-comparto PUBBLICO (C2D1-C2D2_BIOPEEP)
Sub-comparto PRIVATO (C2C)

Soggetto attuatore: SOCEDIL SPA



**MASSIMO INGOMBRO A TERRA DEI VOLUMI
EDIFICABILI ALL'INTERNO DEI LOTTI**



Scala 1:1000

PROGETTO

arch. Fabrizio Zanella - Via Giovanni Dalton 48 - 41122 Modena

n. data Aggiornamenti

0 30.11.15 EMISSIONE VARIANTE N.6

1 19.01.16 INTEGRAZIONI VOLONTARIE (CONCORDATE CON IL COMUNE)

2

3

4

Intervento SOCEDIL - Comp. S. Francesco (PUBBLICO) VARIANTE AL PIANO PARTICOLAREGGIATO - Variante N. 6 (Nov. 2015) - Tav. 1/11 (1/15/16)

TAV. MI