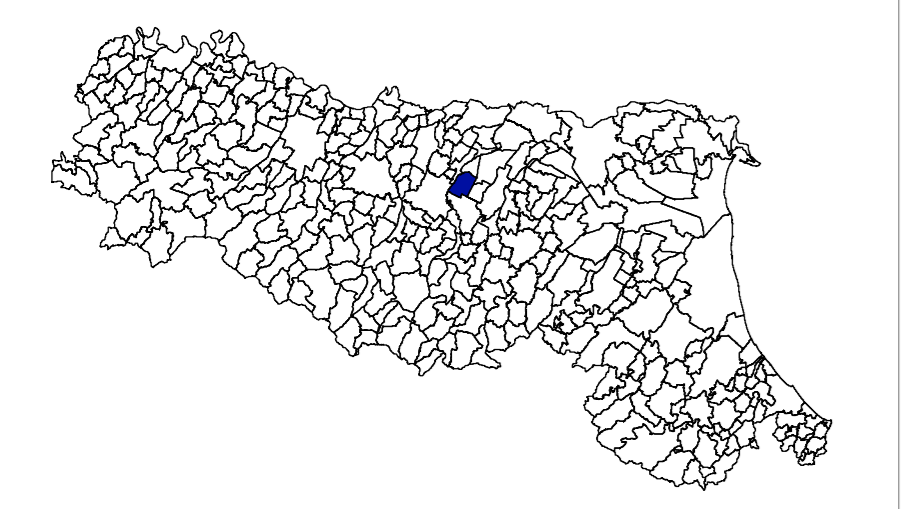


# MICROZONAZIONE SISMICA

## Carta delle indagini pregresse e nuove

scala 1 : 10.000





Regione Emilia-Romagna  
Comune di Nonantola




Regione Emilia Romagna Studio realizzato con il contributo di cui all'OPCM 4007/2012. Coordinamento della Regione Emilia-Romagna - Servizio Geologico Luca Martelli Coordinamento della Provincia di Modena - Servizio Urbanistica e SIT Antonella Manicardi	Soggetto realizzatore Studio Geologico CENTROCEO Progetto: Gian Pietro Mazzetti Collaboratori: Stefano Gili, Andrea Artibizi, Mauro Mazzetti Elaborazioni GIS: Studio Benaglia Professionisti Associati Corrado Ugoletti	Amministrazione comunale Sindaco: Pier Paolo Borsari Direttore: Antonella Barbara Munari Area Tecnica: Antonella Barbara Munari Data: Maggio 2014 Tavola: 1.1 - Nord
---	--	---

### Legenda



#### Indagini pregresse

-  CPT101 Prova penetrometrica statica con punta meccanica (CPT)
-  CPTU101 Prova penetrometrica statica con piezometro (CPTU)
-  SM101 Sondaggio a carotaggio continuo
-  R101 REMI

#### Altri elementi rappresentati

-  Limite di Comune

#### Indagini nuove

-  H01 Stazione microtremori a stazione singola
-  R01 REMI

