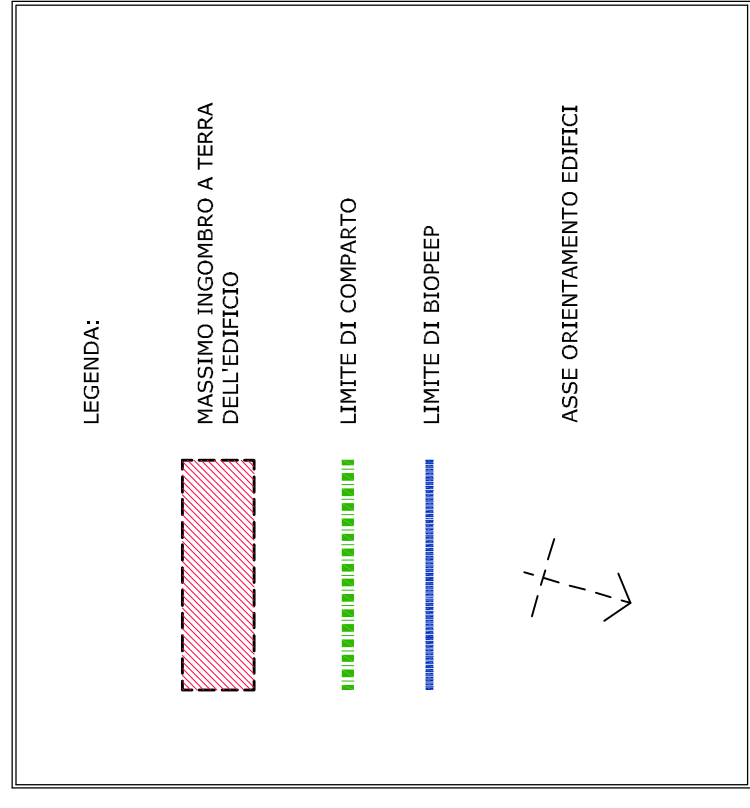
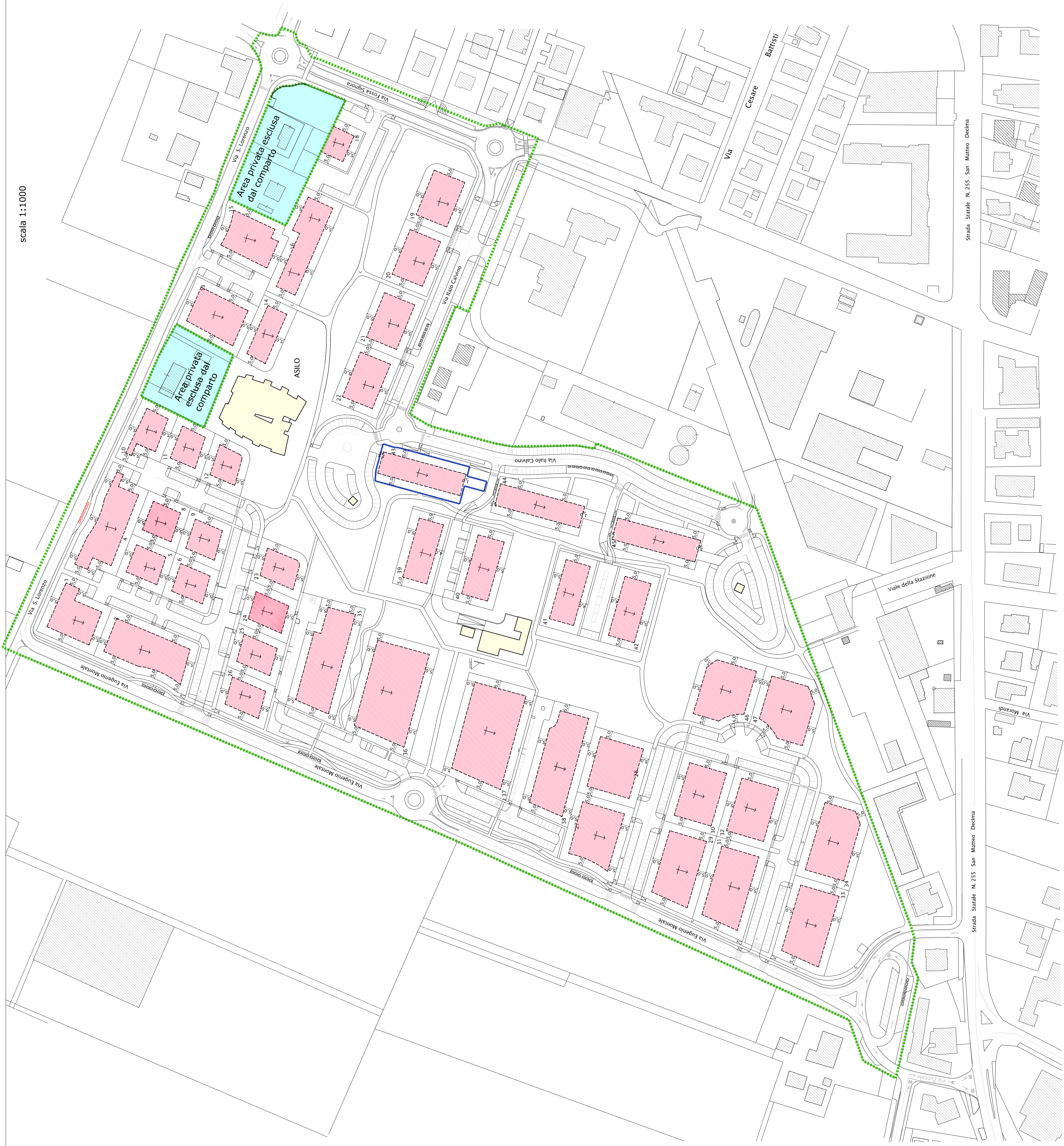


LE TABELLE DI UTILIZZAZIONE FONDARIA SONO IN CALCE ALLE N.T.A.



scala 1:1000



COMUNE DI NONANTOLA

VARIANTE
(Nov/2015_v6)

AL

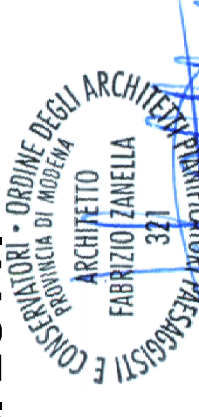
- PIANO PARTICOLAREGGIATO D'INIZIATIVA PUBBLICA E PRIVATA -
Comparto S. Francesco

Sub-comparto PUBBLICO (C2D1-C2D2_BIOPEEP)
Sub-comparto PRIVATO (C2C)

Soggetto attuatore: SOCEDIL SPA



MASSIMO INGOMBRO A TERRA DEI VOLUMI
EDIFICABILI ALL'INTERNO DEI LOTTI



Scala 1:1000

PROGETTO

arch. Fabrizio Zanella - Via Giovanni Dalton 48 - 41122 Modena

n. data Aggiornamenti

0 30.11.15 EMISSIONE VARIANTE N.6

1 19.01.16 INTEGRAZIONI VOLONTARIE (CONCORDATE CON IL COMUNE)

2

3

4

TAV. MI