



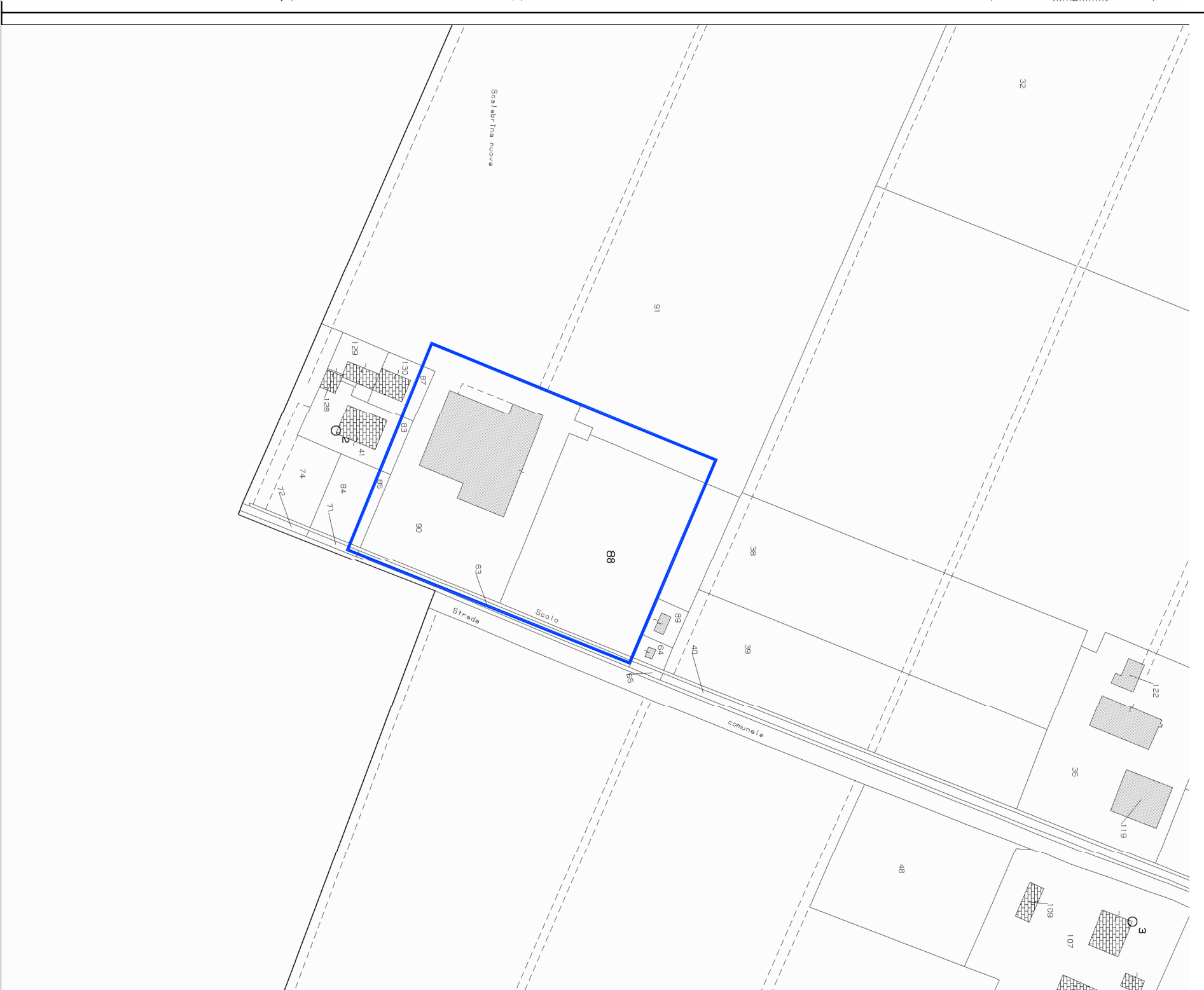
**ESTRATTO DI MAPPA CATASTALE
CON INDIVIDUAZIONE SUPERFICIE TERRITORIALE DINTERVENTO
E SUPERFICIE TERRITORIALE APPARTENENTE AL DEMANIO
DELLE ACQUE** (Scala 1:500)

-  SUPERFICIE TERRITORIALE
OGGETTO DEL COMPARTO DINTERVENTO
Sup. = 11.700,00 mq
(esclusa area del Demanio delle Acque)
-  SUPERFICIE TERRITORIALE
DEMANIO DELLE ACQUE

ESTRATTO DI MAPPA CATASTALE (Scala 1:2000)
Comune di NONANTOLA (MO) - Foglio n° 59
Mappali n° 83, 83, 85, 87, 88 (parte), 90, 91 (parte), 71 (parte)



**ESTRATTO DI MAPPA CATASTALE
CON INDIVIDUAZIONE PERIMETRO DI COMPARTO**
(Scala 1:2000)



 LIMITE COMPARTO
 DINTERVENTO

Via P.C. Cordero, 14 - 42124 Reggio Emilia
Email: info@studioingegneriaguidetti.it
Tel. 0522 439734 Fax 0522 580006



COMITENTE



Antica FOVA S.r.l.
Via Limpido, 20 - ANICA FOVA S.r.l.
05100 Nonantola (MO)
Tel. 0522 439734
Fax 0522 580006
C.F. 02486300152

PROGETTO
PIANO PARTICOLAREGGIATO DI INIZIATIVA PRIVATA
COMPARTO PRODUTTIVO AGRONDIRISTRALE
SOTTOZONA D.7 - ANICA FOVA -
IN VARIANTE AL PRG EX ART.3 LR 46/1988

ESABISSATO
Estratto di mappa catastale


HT	
CG	
E	
D	
C	
S	12/09/16 INT. RICHIESTA DA COMUNE BREVELLI J. GUIDETTI P.
A	11/07/16 EMISSIONE BREVELLI J. GUIDETTI P.
PROV.	DAVA
SECCOZIONE	RENTIVO
CONTRIBUTIVO	

VALORI PARAMETRICI DEL LOTTO (VALORI COMUNITARI) 2008

A TERMINI DI LEGGE CI RISERVIAMO LA PROPRIETA' DI QUESTO STABILIMENTO CONTROVERSO
DI RIFORMULAZIONE E DI RENDIMENTO INDIRISTRALE A TERZA PERSONA LA NOSTRA AUTORIZZAZIONE SCRITTA

STUDIO INGEGNERIA GUIDETTI - SERRI

PROGETTISTA
Ing. Paolo Guidetti



COLLABORATORE
Ing. Claudio Coviello

FASE DI PRODOTTO

APPROVAZIONE
DEL PIANO
PARTICOLAREGGIATO

DATA EMISSIONE

11/07/2016

1:2000 / 1:500

P34/2016

01