

TAVOLA:

FILES:
208.6_Variante PP_EI.1.2

SCALA:
1:2000

COMUNE DI NONANTOLA
PROVINCIA DI MODENA

PROGETTISTA:
ING. GIACOBazzi ROBERTO
Via Pietro Giardini 470/H
C.F.: GCBRR70H22F257E
P.IVA: 02634480368
41124 Modena
tel.: 059/9610244

COLLABORATORI
Arch. Andrea Liconti

1.2

VARIANTE

Piano Particolareggiato di Iniziativa Pubblica
Comparto C2.IG - Via Rebecchi
Sub-Comparti C2IG1 - C2IG3
art. 21 e 22; L.R. 47/78

RICHIEDENTI PROPRIETARI:
GIACOBazzi ROBERTO
GIACOBazzi REAL ESTATE S.R.L.
BELVISO SARA
BELVISO UMBERTO
BENADDUCE GIACOMO
B&B COSTRUZIONI S.R.L.
COPPOLA RAFFAELLA
FLORIO OTTORINO LEONARDO
INGLESE ROCCHINA
STORCI SIMONE
VENTURELLI ANDREA

ESTRATTO DI MAPPA AGGIORNATA

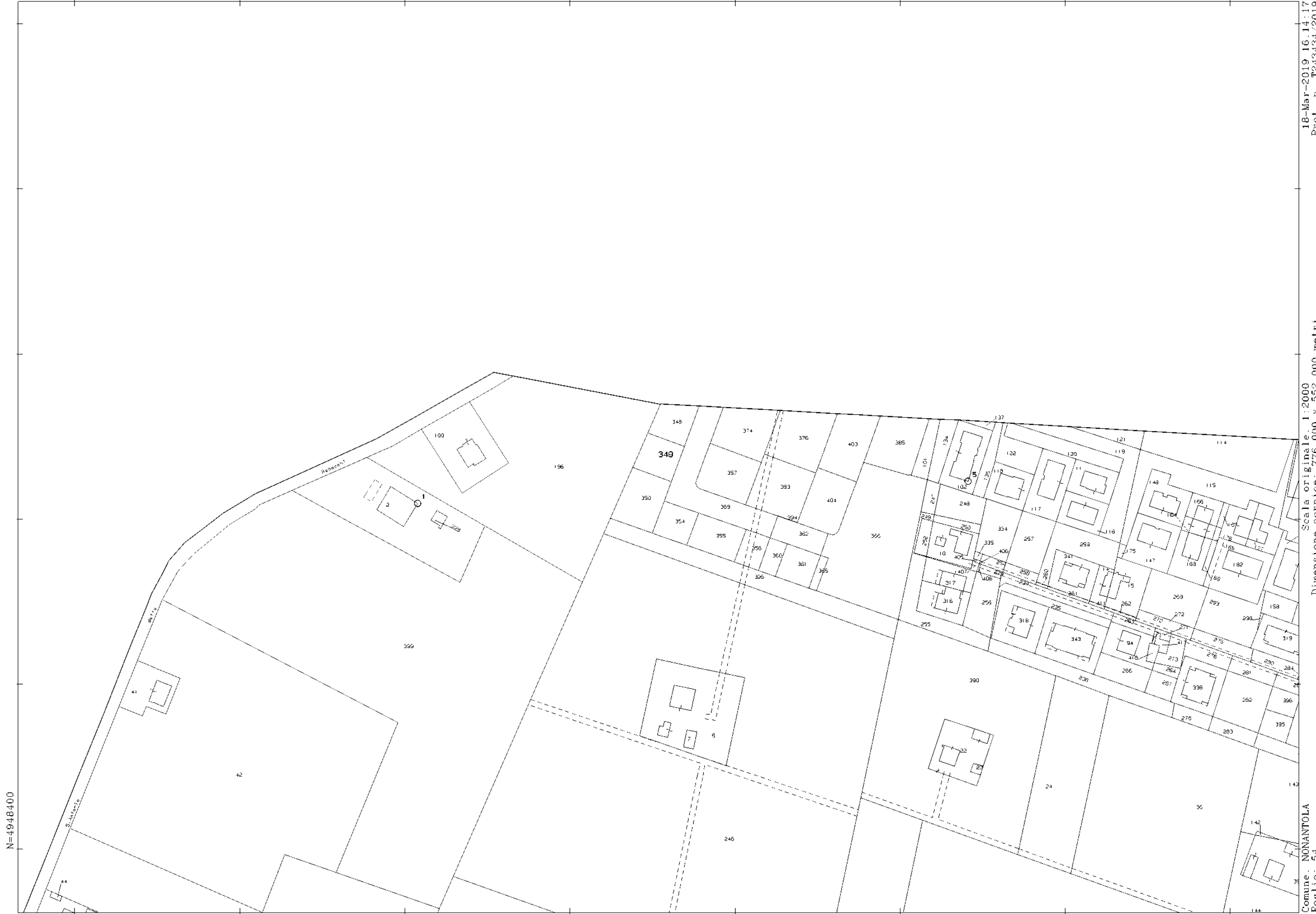
DATA:

18/04/2019



FG 54, MAP. 101, 348, 349, 350, 354, 355, 356, 357, 360, 361, 362, 365, 366, 369,
374, 376, 385, 393, 394, 403, 404.

FG 55, MAP. 569, 574, 575, 584, 588, 589, 590, 597, 598, 616, 620, 621, 622, 623.



N=4948500



18-Mar-2019 16.20.43
Prot. n. T247690/2019

Scala originale: 1:2000
Dimensione cornice: 776 000 x 552 000 metri

Comune: NONANTOLA
Foglio: 55

E=1660600


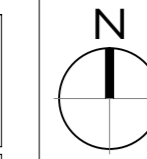
I Particella: 598



FG 54, MAP. 101, 348, 349, 350, 354, 355, 356, 357, 360, 361, 362, 365, 366, 369, 374, 376, 385, 393, 394, 403, 404.
FG 55, MAP. 569, 574, 575, 584, 588, 589, 590, 597, 598, 616, 620, 621, 622, 623.

LEGENDA:

- Base catastale
- Rilievo planimetrico
- Limite di comparto C2IG1
- - - Limite di subcomparto C2IG2-C2IG3
- Perimetro lotto
- Allineamenti prevalenti
- Ciclabile fuori comparto esistente
- Ciclabile fuori comparto in progetto
- Canale
- Verde pubblico
- Verde pubblico fuori comparto
- Alberature monumentali esistenti
- Alberature esistenti
- Alberature di progetto
- Sagoma fabbricati
- Parcheggi P1
- Parcheggi P2
- Percorsi ciclopedonali
- Percorsi pedonali
- Nuovo percorso ciclabile comunale
- Area di cessione extra standard



VIA REBECCHI - C2IG

DATI DI PROGETTO

ST da POU 40735 mq
ST reale 40470 mq
SU residenziale ammessa 9301 mq

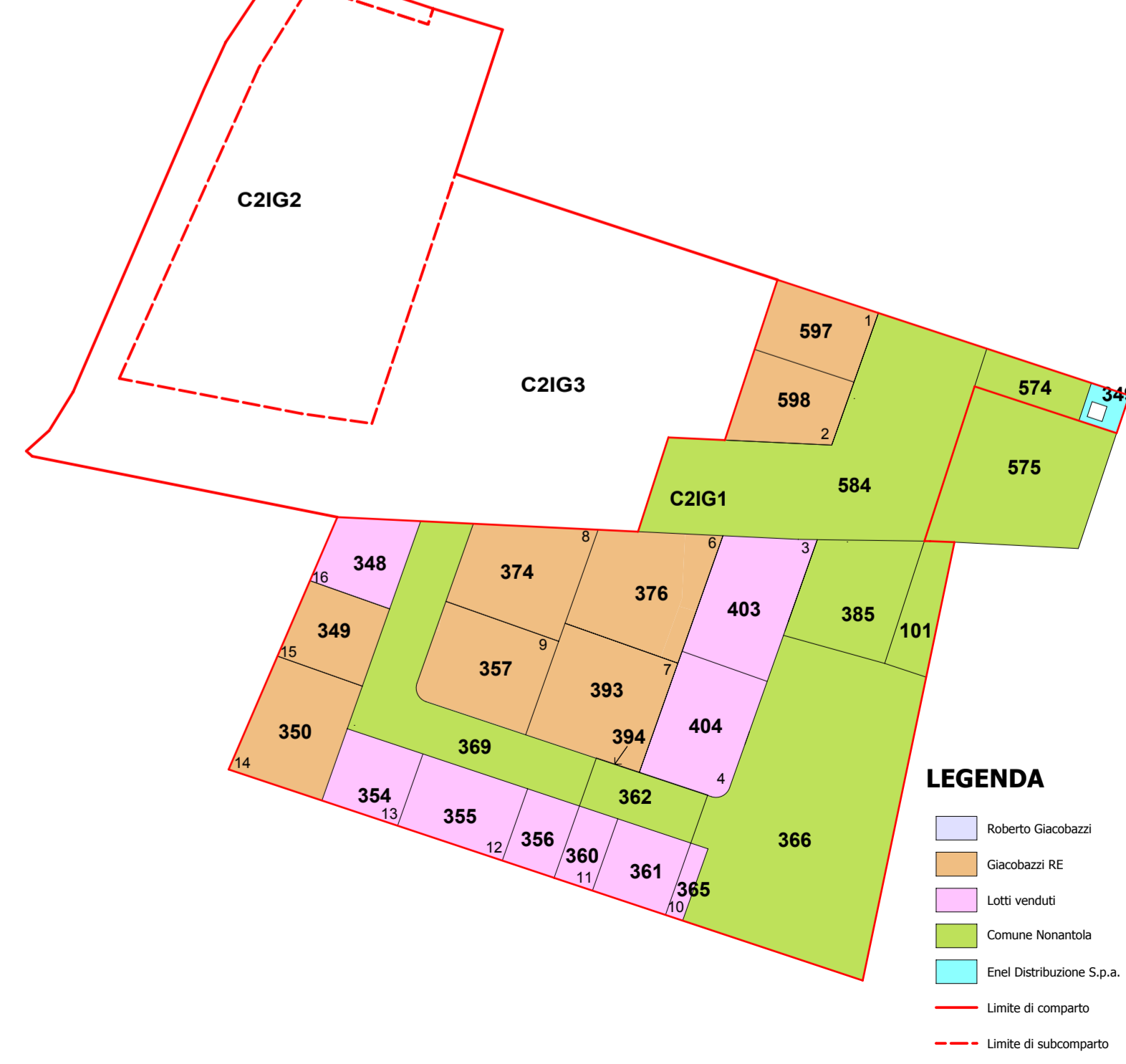
verifica STANDARD	da PRG	da PROGETTO	PROGETTO C2.IG1
verde pubblico	7265 mq	8005 mq	6495 mq
P1 10/30 mq SU	3100 mq (141 p.a.)	(154 p.a.)	780 mq (61 p.a.)
P2 (5%)	**	(106 p.a.)	457 mq (36 p.a.)

** Per i PPP è previsto uno standard di parcheggi di U2 pari al 5% della ST; sarà comunque possibile, in fase di realizzazione del PP, rivedere tali parametri fermo restando gli standard di legge.

C2IG1

LOTTE	ST reale	SU	SF	P1 (pa)	P2 (pa)	U.F.
sub. C2IG1	40470 mq	9301 mq	20870 mq	155	106	
lotto 1	22114 mq	5330 mq	11208 mq	61	36	0,457
lotto 3		455 mq	943 mq			0,482
lotto 4		455 mq	881 mq			0,515
lotto 6		532 mq	1014 mq			0,524
lotto 7		533 mq	1003 mq			0,531
lotto 8		470 mq	1055 mq			0,445
lotto 9		470 mq	916 mq			0,513
lotto 10		264 mq	555 mq			0,475
lotto 11		264 mq	555 mq			0,475
lotto 12		306 mq	644 mq			0,475
lotto 13		222 mq	466 mq			0,476
lotto 14		330 mq	882 mq			0,374
lotto 15		220 mq	548 mq			0,401
lotto 16		242 mq	508 mq			0,476
sub. C2IG2	7423 mq	1680 mq	5142 mq	26	34	
lotto 23	420 mq	420 mq	1489 mq			
lotto 24	420 mq	420 mq	1353 mq			
lotto 25	420 mq	420 mq	1265 mq			
lotto 26	420 mq	420 mq	1035 mq			
sub. C2IG3	10933 mq	2291 mq	4520mq	68	36	
lotto 18	385 mq	385 mq	766 mq			0,50
lotto 19	300 mq	300 mq	766 mq			0,39
lotto 20	673 mq	673 mq	1312 mq			0,51
lotto 21	485 mq	485 mq	744 mq			0,65
lotto 22	448 mq	448 mq	932 mq			0,48

PROPRIETA' C2IG1



AEIDILIS
consulenza immobiliare integrata

COMUNE DI NONANTOLA
PROVINCIA DI MODENA

2.2

VARIANTE

Piano Particolareggiato di Iniziativa Pubblica
Comparto C2.IG - Via Rebecchi
Sub-Comparti C2IG1 - C2IG3
art. 21 e 22; L.R. 47/78

RAFFRONTO
STATO VIGENTE - VARIANTE - SINOSSI

DATA: 18/04/2019

FILES: 208_A_Variante_PP_EI_2.2

SCALA: 1:1000

PROGETTISTA:
ING. GIACOMO ZI ROBERTO
Via Pietro Garini 47041
C.F. G0688770292757E
P.IVA. 02034480368
41158 Modena
tel. 059/9610244

COLLABORATORI
Arch. Andrea Lotti

RICHIEDENTI/PROPRIETARI:
GIACOMAZZI ROBERTO
GIACOMAZZI REAL ESTATE S.R.L.
BELVISO SARA
BELVISO UMBERTO
RENARDUCCI GIACOMO
I&B COSTRUZIONI S.R.L.
COFFOLA RAFFAELLA
FLORIO OTTORINO LEONARDO
INGHESSE ROCCINA
STORICI SIMONE
VENTURELLI ANDREA



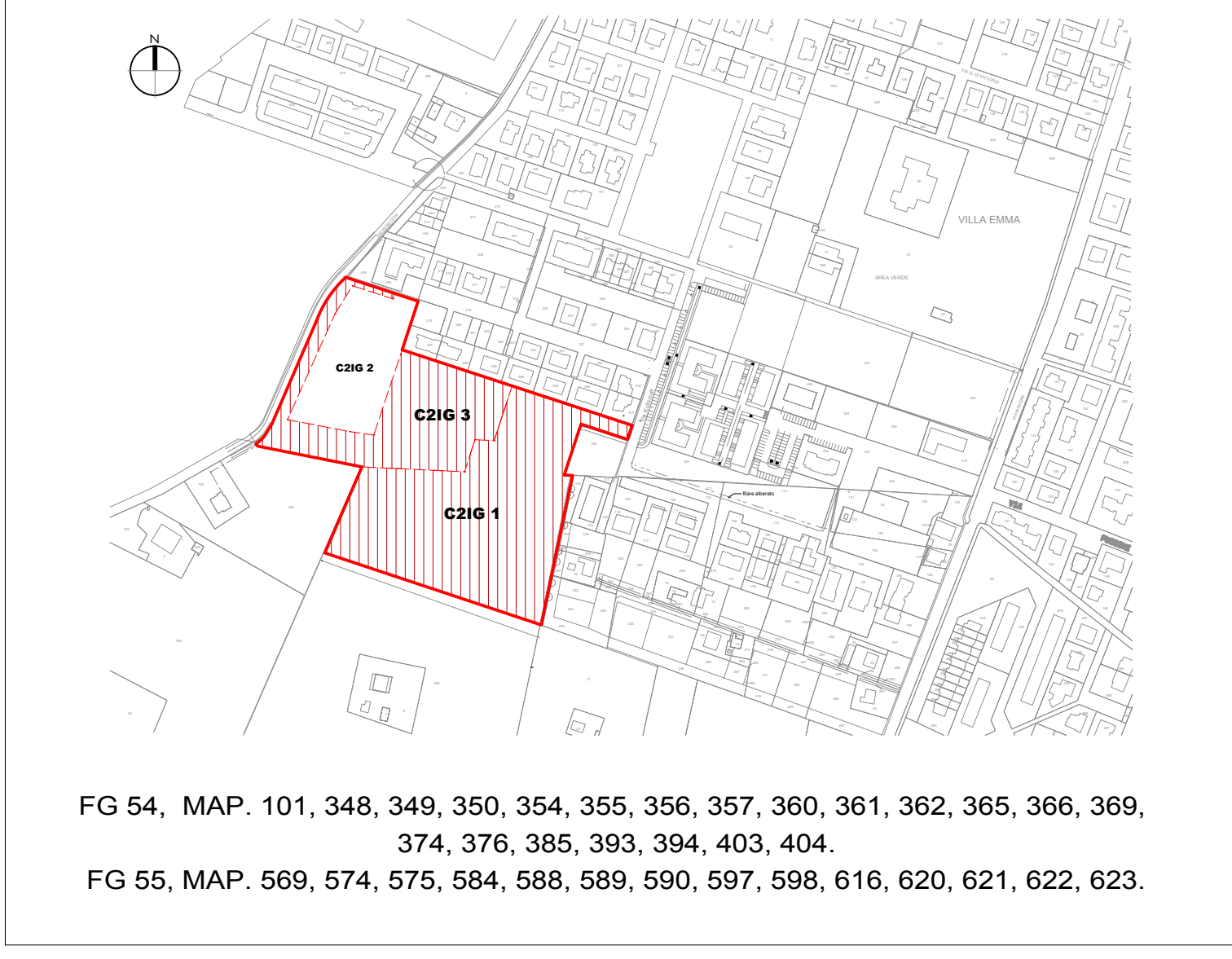
STATO LEGITTIMATO

VIA REBECCHI - C2IG

DATI DI PROGETTO			
ST	da POU 40735 mq		
ST reale	40470 mq		
SU residenziale ammessa	9301 mq		
verifica STANDARD	da PRG	da PROGETTO	PROGETTO C2.IG1
verde pubblico	7265 mq	8005 mq	6495 mq
P1 10/30 mq SU	3100 mq (141 p.a.)	(154 p.a.)	780 mq (61 p.a.)
P2 (5%)	**	(106 p.a.)	457 mq (36 p.a.)

** Per i PPIP è previsto uno standard di parcheggi di U2 pari al 5% della ST; sarà comunque possibile, in fase di realizzazione del PP, rivedere tali parametri fermo restando gli standard di legge.

LOTTE	C2IG1				U.F.
	ST reale	SU	SF	P1 (pa) P2 (pa)	
sub. C2IG1	40470 mq	9301 mq	20870 mq	155 106	
lotto 1	22114 mq	5330 mq	11208 mq	61 36	
lotto 3	455 mq	943 mq			0.482
lotto 4	455 mq	881 mq			0.515
lotto 6	515 mq	1075 mq			0.479
lotto 7	513 mq	1075 mq			0.477
lotto 8	452 mq	921 mq			0.491
lotto 9	452 mq	917 mq			0.493
lotto 10	264 mq	555 mq			0.475
lotto 11	264 mq	555 mq			0.475
lotto 12	306 mq	644 mq			0.475
lotto 13	222 mq	466 mq			0.476
lotto 14	379 mq	882 mq			0.429
lotto 15	244 mq	548 mq			0.445
lotto 16	242 mq	508 mq			0.476



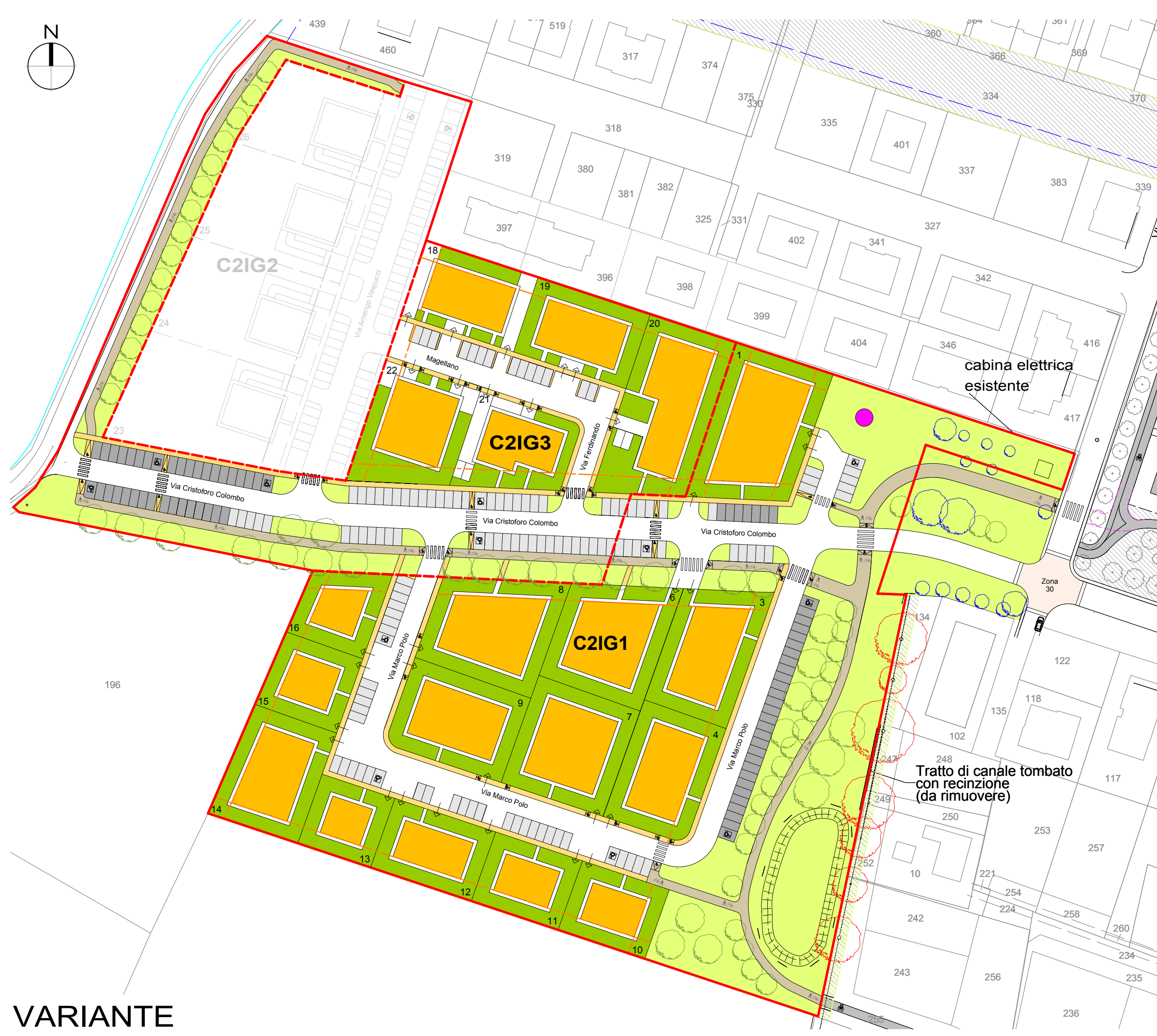
FG 54, MAP. 101, 348, 349, 350, 354, 355, 356, 357, 360, 361, 362, 365, 366, 369, 374, 376, 385, 393, 394, 403, 404.
FG 55, MAP. 569, 574, 575, 584, 588, 589, 590, 597, 598, 616, 620, 621, 622, 623.

VIA REBECCHI - C2IG

DATI DI PROGETTO			
ST	da POU 40735 mq		
ST reale	40470 mq		
SU residenziale ammessa	9301 mq		
verifica STANDARD	da PRG	da PROGETTO	PROGETTO C2.IG1
verde pubblico	7265 mq	8005 mq	6495 mq
P1 10/30 mq SU	3100 mq (141 p.a.)	(154 p.a.)	780 mq (61 p.a.)
P2 (5%)	**	(106 p.a.)	457 mq (36 p.a.)

** Per i PPIP è previsto uno standard di parcheggi di U2 pari al 5% della ST; sarà comunque possibile, in fase di realizzazione del PP, rivedere tali parametri fermo restando gli standard di legge.

LOTTE	C2IG1				U.F.
	ST reale	SU	SF	P1 (pa) P2 (pa)	
sub. C2IG1	40470 mq	9301 mq	20870 mq	155 106	
lotto 1	22114 mq	5330 mq	11208 mq	61 36	
lotto 3	455 mq	943 mq			0.482
lotto 4	455 mq	881 mq			0.515
lotto 6	532 mq	1014 mq			0.524
lotto 7	533 mq	1003 mq			0.531
lotto 8	470 mq	1055 mq			0.445
lotto 9	470 mq	916 mq			0.513
lotto 10	264 mq	555 mq			0.475
lotto 11	264 mq	555 mq			0.475
lotto 12	306 mq	644 mq			0.475
lotto 13	222 mq	466 mq			0.476
lotto 14	330 mq	882 mq			0.374
lotto 15	220 mq	548 mq			0.401
lotto 16	242 mq	508 mq			0.476
sub. C2IG2	7423 mq	1680 mq	5142 mq	26 34	
lotto 23	420 mq	1489 mq			
lotto 24	420 mq	1353 mq			
lotto 25	420 mq	1265 mq			
lotto 26	420 mq	1035 mq			
sub. C2IG3	10933 mq	2291 mq	4520mq	68 36	
lotto 18	385 mq	766 mq			0.50
lotto 19	300 mq	766 mq			0.39
lotto 20	673 mq	1312 mq			0.51
lotto 21	485 mq	744 mq			0.65
lotto 22	448 mq	932 mq			0.48



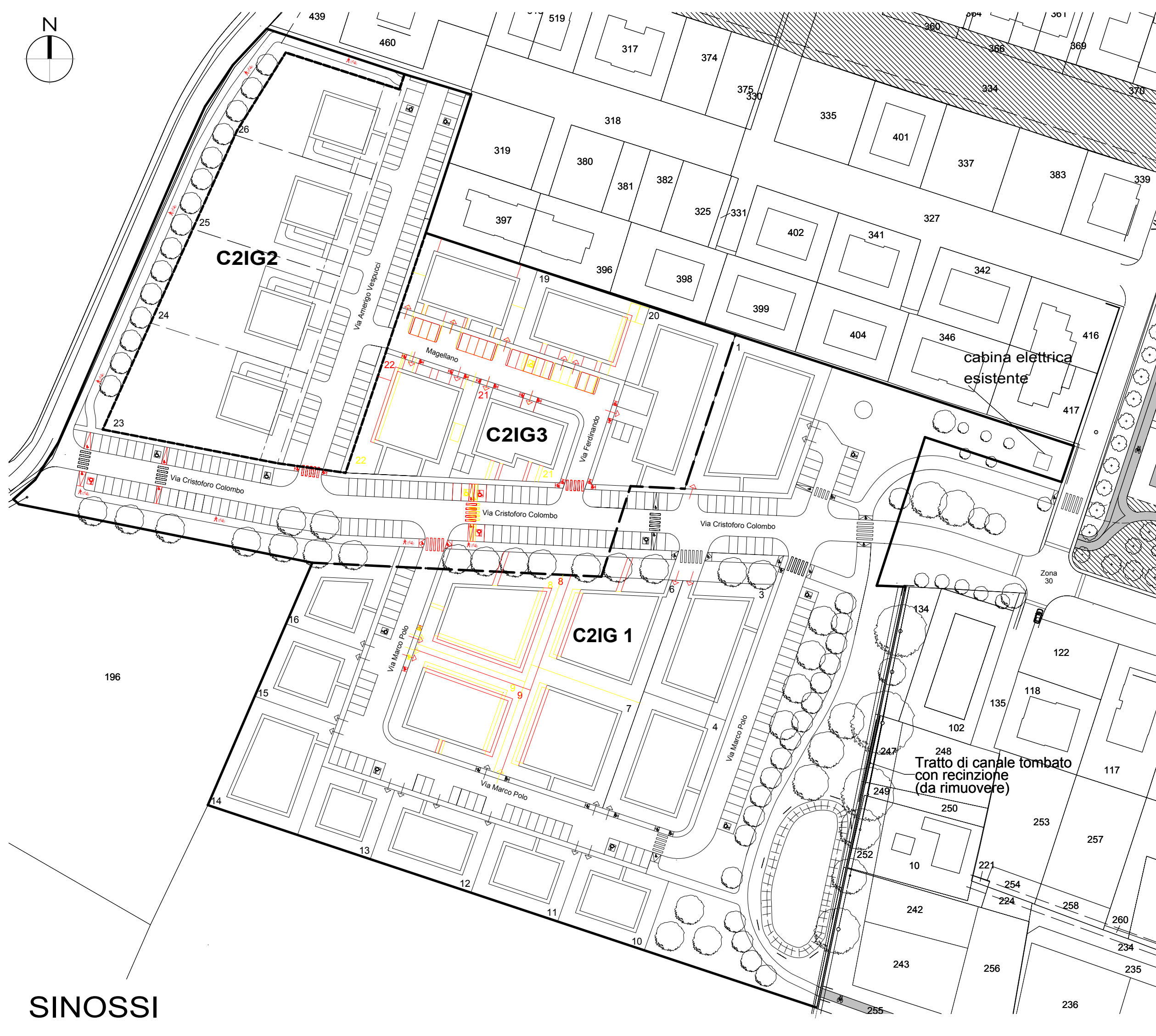
VARIANTE

VIA REBECCHI - C2IG

DATI DI PROGETTO			
ST	da POU 40735 mq		
ST reale	40470 mq		
SU residenziale ammessa	9301 mq		
verifica STANDARD	da PRG	da PROGETTO	PROGETTO C2.IG1
verde pubblico	7265 mq	8005 mq	6495 mq
P1 10/30 mq SU	3100 mq (141 p.a.)	(154 p.a.)	780 mq (61 p.a.)
P2 (5%)	**	(106 p.a.)	457 mq (36 p.a.)

** Per i PPIP è previsto uno standard di parcheggi di U2 pari al 5% della ST; sarà comunque possibile, in fase di realizzazione del PP, rivedere tali parametri fermo restando gli standard di legge.

LOTTE	C2IG1				U.F.
	ST reale	SU	SF	P1 (pa) P2 (pa)	
sub. C2IG1	40470 mq	9301 mq	20870 mq	155 106	
lotto 1	22114 mq	5330 mq	11208 mq	61 36	
lotto 3	455 mq	943 mq			0.482
lotto 4	455 mq	881 mq			0.515
lotto 6	532 mq	1014 mq			0.524
lotto 7	533 mq	1003 mq			0.531
lotto 8	470 mq	1055 mq			0.445
lotto 9	470 mq	916 mq			0.513
lotto 10	264 mq	555 mq			0.475
lotto 11	264 mq	555 mq			0.475
lotto 12	306 mq	644 mq			0.475
lotto 13	222 mq	466 mq			0.476
lotto 14	330 mq	882 mq			0.374
lotto 15	220 mq	548 mq			0.401
lotto 16	242 mq	508 mq			0.476
sub. C2IG2	7423 mq	1680 mq	5142 mq	26 34	
lotto 23	420 mq	1489 mq			
lotto 24	420 mq	1353 mq			
lotto 25	420 mq	1265 mq			
lotto 26	420 mq	1035 mq			
sub. C2IG3	10933 mq	2291 mq	4520mq	68 36	
lotto 18	385 mq	766 mq			0.50
lotto 19	300 mq	766 mq			0.39
lotto 20	673 mq	1312 mq			0.51
lotto 21	485 mq	744 mq			0.65
lotto 22	448 mq	932 mq			0.48



SINOSSI

LEGENDA:

- Base catastale
- Rilievo planimetrico
- Limite di comparto C2IG1
- Limite di subcomparto C2IG2-C2IG3
- Perimetro lotto
- Allineamenti prevalenti
- Ciclabile fuori comparto esistente
- Ciclabile fuori comparto in progetto
- Canale
- Verde pubblico
- Verde pubblico fuori comparto
- Alberature monumentali esistenti
- Alberature esistenti
- Alberature di progetto
- Sagoma fabbricati
- Parcheggi P1
- Parcheggi P2
- Percorsi ciclopedonali
- Percorsi pedonali
- Nuovo percorso ciclabile comunale
- Area di cessione extra standard
- Aggiunto
- Rimosso

TAVOLA: **3**

AEIDILIS
consulenza immobiliare integrata

COMUNE DI NONANTOLA
PROVINCIA DI MODENA

VARIANTE
Piano Particolareggiato di Iniziativa Pubblica
Comparto C2.IG - Via Rebecchi
Sub-Comparti C2IG1 - C2IG3
art. 21 e 22; L.R. 47/78

PROGETTO
RETE ACQUA

FILE: 2016_Visuale_PP_01.3

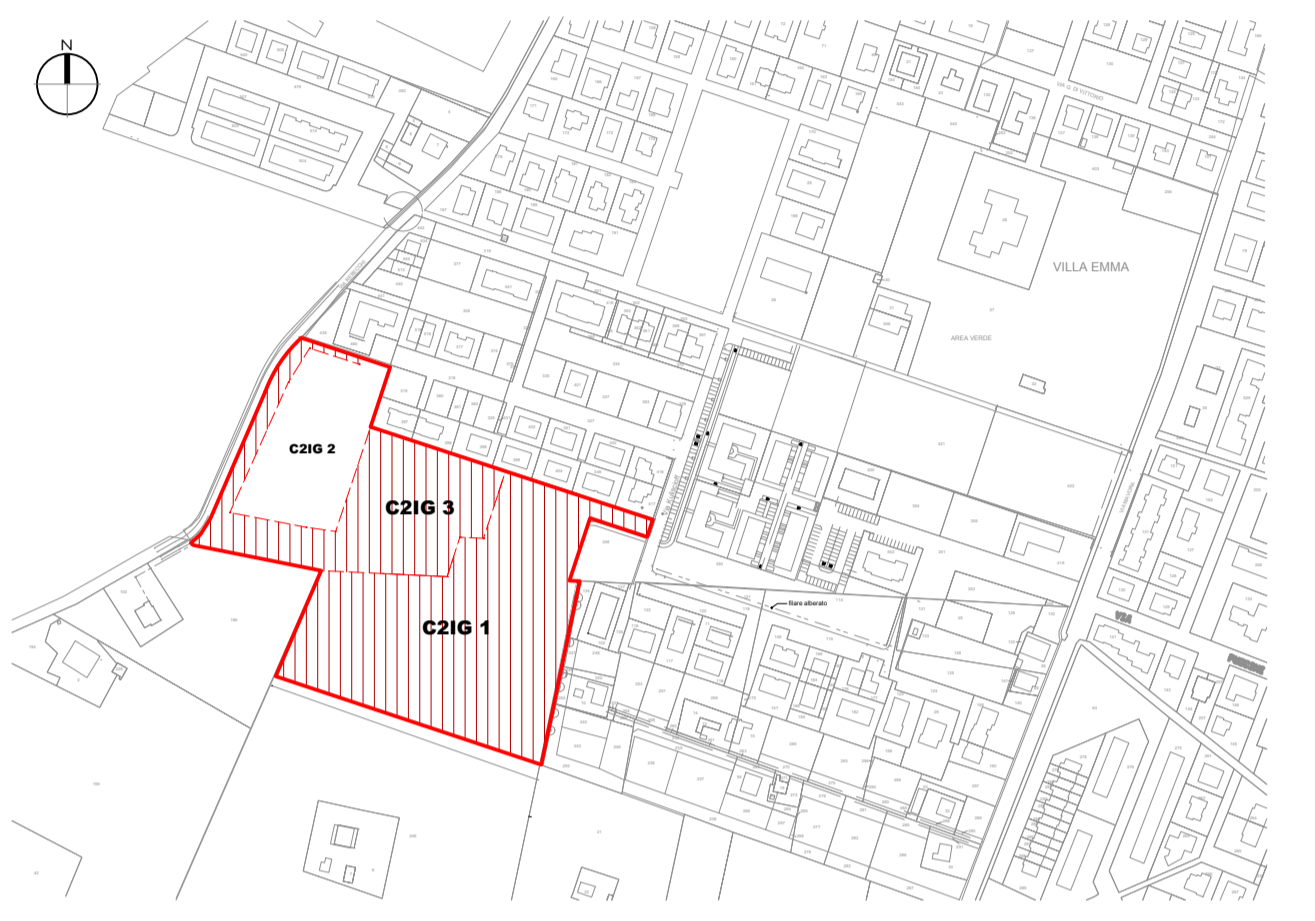
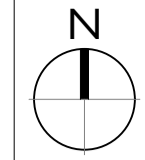
SCALA: 1:500

PROGETTISTA:
ING. GIACOBBAZZI ROBERTO
Via Pietro Gaspari 47/01
C.F. GCBRR170HZZF237E
P.IVA: 02034480368
41124 Modena
tel.: 059/9810244

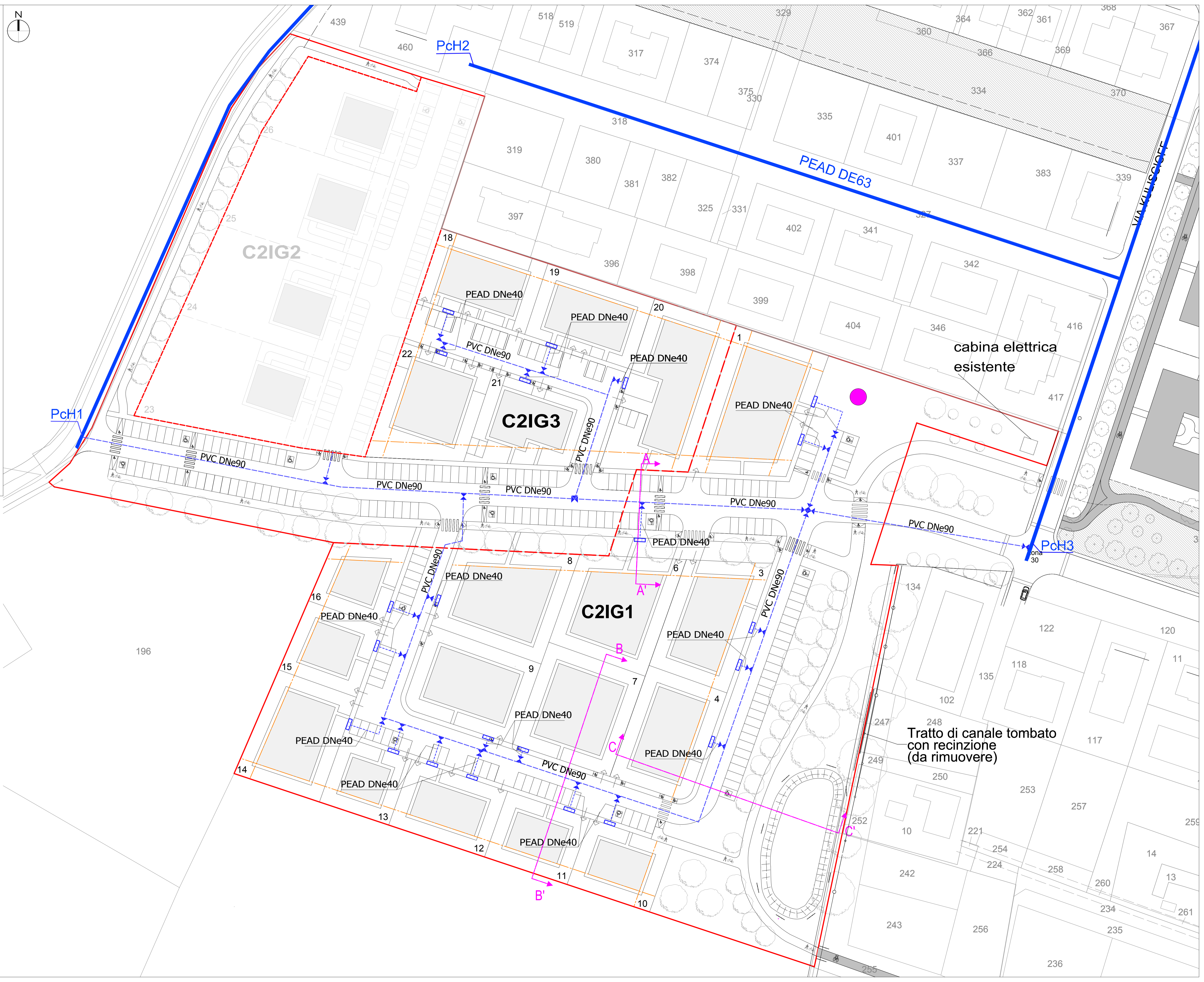
COLLABORATORI:
Arch. Andrea Liconti

RICHEDENTI/PROPRIETARI:
GIACOBBAZZI ROBERTO
GIACOBBAZZI REAL ESTATE S.R.L.
BELVISO SARA
BELVISO UMBERTO
BENADUICE GIACOMO
BMB COSTRUZIONI S.R.L.
COPPOLA RAFFAELLA
FLORIDI OTTORINO LEONARDO
INGLISES ROCCINA
STORCI SIMONE
VENTURELLI ANDREA

DATA: 18/04/2019



FG 54, MAP. 101, 348, 349, 350, 354, 355, 356, 357, 360, 361, 362, 365, 366, 369,
374, 376, 385, 393, 394, 403, 404.
FG 55, MAP. 569, 574, 575, 584, 588, 589, 590, 597, 598, 616, 620, 621, 622, 623.



LEGENDA

- Rete acqua esistente (Pch1, Pch2, Pch3 punti di consegna disponibili)
- Rete acqua in progetto
- Saracinesche in progetto
- Pozzetti a terra esterni alla proprietà
- Limite di subcomparto C2IG1
- Limite di subcomparto C2IG2-C2IG3
- Allineamenti prevalenti
- Area di cessione extra standard

TAVOLA: **4**

AEIDILIS
consulenza immobiliare integrata

FILE: 2016_Visuale_PP_EI_4

SCALA: 1:500

PROGETTISTA:
ING. GIACOBBAZZI ROBERTO
Via Pietro Gaspari 47091
C.F. GCBRR170HZZF237E
P.IVA: 02034480968
41124 Modena
tel.: 059/9810244

COLLABORATORI:
Arch. Andrea Licotti

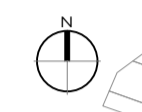
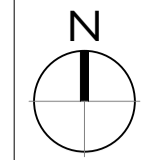
RICHEDENTI PROPRIETARI:
GIACOBBAZZI ROBERTO
GIACOBBAZZI REAL ESTATE S.R.L.
BELVISO SARA
BELVISO UMBERTO
BENADDUCE GIACOMO
BMB COSTRUZIONI S.R.L.
COPPOLA RAFFAELLA
FLORIO OTTORINO LEONARDO
INGLISE RICCHINA
STORCI SIMONE
VENTURELLI ANDREA

COMUNE DI NONANTOLA
PROVINCIA DI MODENA

VARIANTE
Piano Particolareggiato di Iniziativa Pubblica
Comparto C2.IG - Via Rebecchi
Sub-Comparti C2IG1 - C2IG3
art. 21 e 22; L.R. 47/78

PROGETTO
RETE GAS

DATA: 18/04/2019



FG 54, MAP. 101, 348, 349, 350, 354, 355, 356, 357, 360, 361, 362, 365, 366, 369,
374, 376, 385, 393, 394, 403, 404.
FG 55, MAP. 569, 574, 575, 584, 588, 589, 590, 597, 598, 616, 620, 621, 622, 623.

LEGENDA

- Rete gas esistente (PcG2, PcG3 punti di consegna disponibili)
- Rete gas bp in progetto
- Armadietti contatori in nicchia
- Limite di subcomparto C2IG1
- Limite di subcomparto C2IG2-C2IG3
- Allineamenti prevalenti
- Area di cessione extra standard

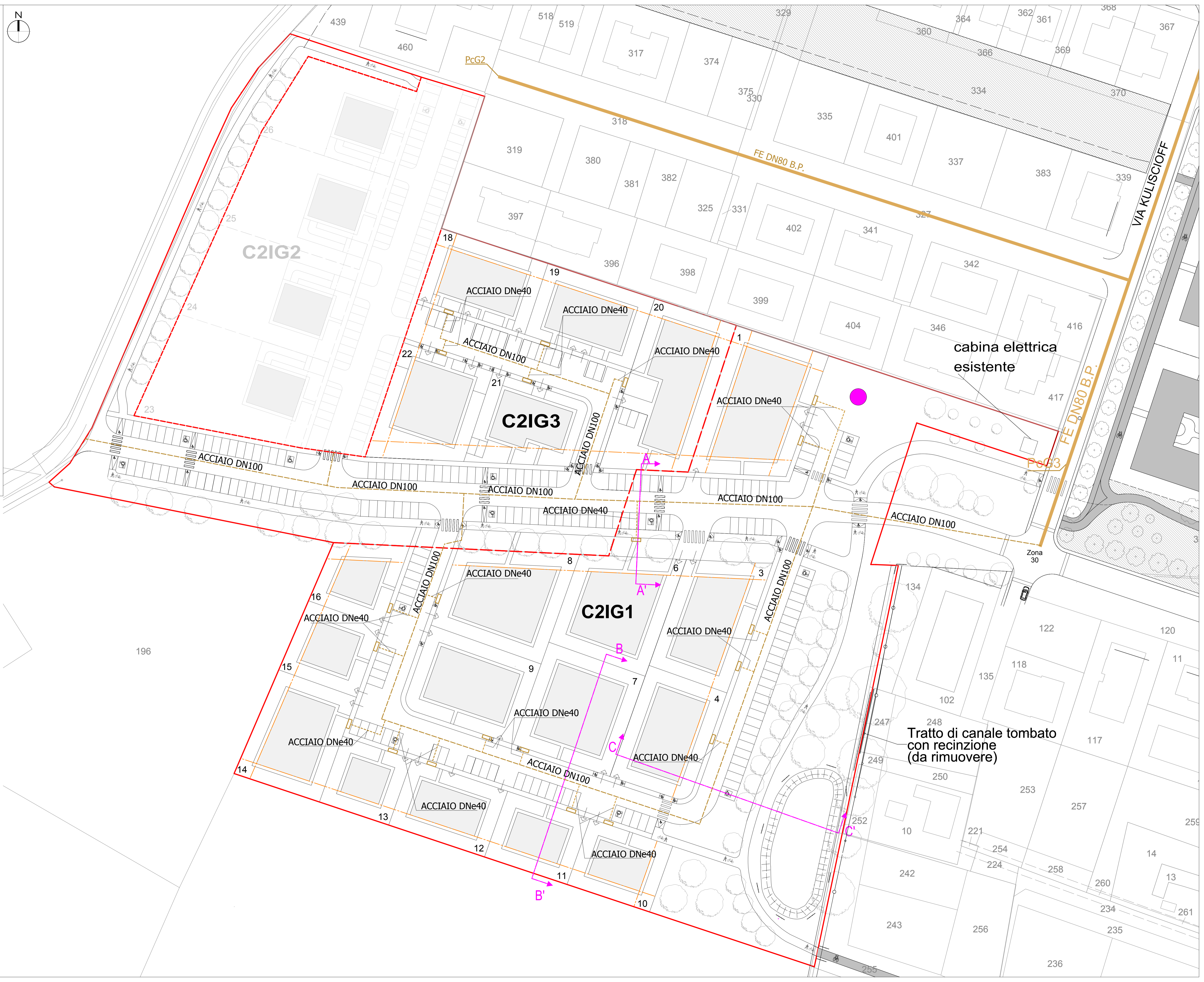


TAVOLA: **5**

AEIDILIS
consulenza immobiliare integrata

COMUNE DI NONANTOLA
PROVINCIA DI MODENA

VARIANTE
Piano Particolareggiato di Iniziativa Pubblica
Comparto C2.IG - Via Rebecchi
Sub-Comparti C2IG1 - C2IG3
art. 21 e 22; L.R. 47/78

PROGETTO
RETE TELEFONO E FIBRA OTTICA

FILE: 2016_Visuale_PP_EI.5

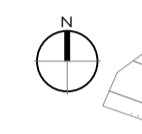
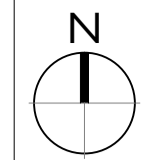
SCALA: 1:500

PROGETTISTA:
ING. GIACOBBAZZI ROBERTO
Via Piero Gaudenzi 47011
C.F. GCBRR170HZZF237E
P.IVA: 02634480368
41124 Modena
tel.: 059/9810244

COLLABORATORI:
Arch. Andrea Licotti

RICHEDENTI PROPRIETARI:
GIACOBBAZZI ROBERTO
GIACOBBAZZI REAL ESTATE S.R.L.
BELVISO SARA
BELVISO UMBERTO
BENADDUCE GIACOMO
BBB COSTRUZIONI S.R.L.
COPPOLA RAFFAELLA
FLORIO OTTORINO LEONARDO
INGLISE RICCHINA
STORCI SIMONE
VENTURELLI ANDREA

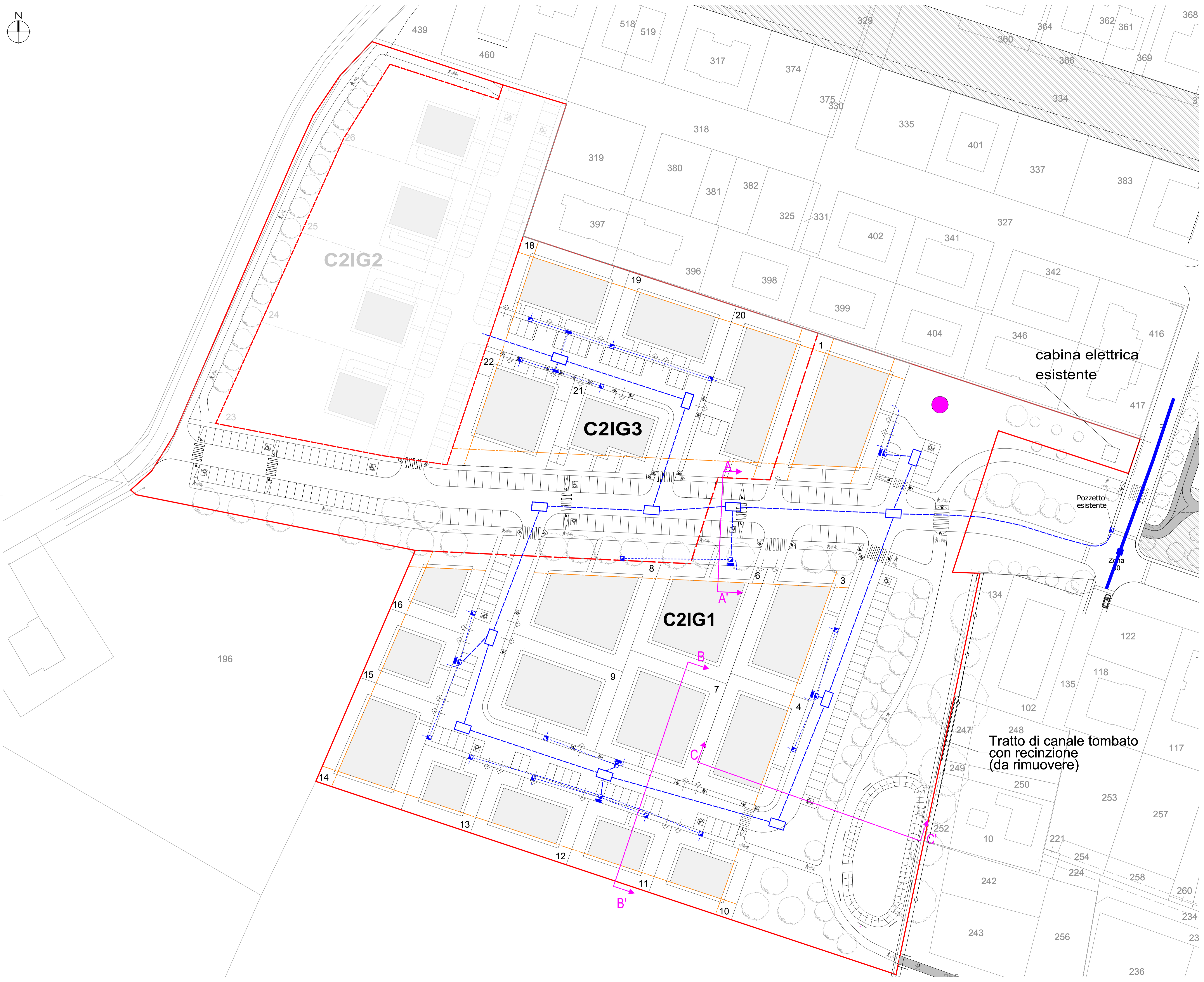
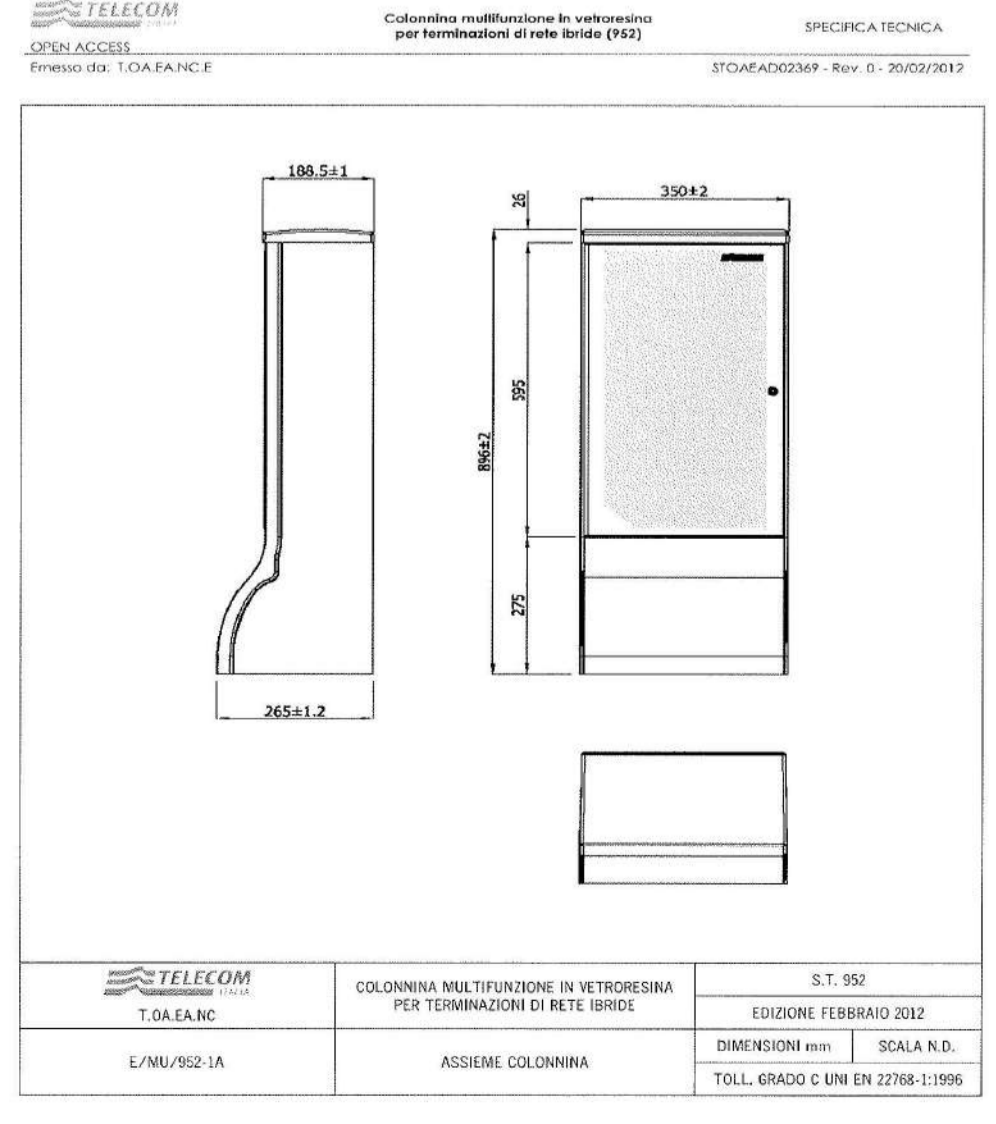
DATA: 18/04/2019



FG 54, MAP. 101, 348, 349, 350, 354, 355, 356, 357, 360, 361, 362, 365, 366, 369,
374, 376, 385, 393, 394, 403, 404.
FG 55, MAP. 569, 574, 575, 584, 588, 589, 590, 597, 598, 616, 620, 621, 622, 623.

LEGENDA

- Canalizzazione generale esistente
- Canalizzazione generale in progetto corrugato HPDE tipo strutturale 2ø125 PVC per rete telecomunicazione rame e fibra ottica
- Canalizzazione all'edificio corrugato HPDE tipo strutturale 1ø125 PVC per rete telecomunicazione rame e fibra ottica
- Canalizzazione tra colonnina stradale in pvc e pozzetto di manovra prefabbricato corrugato 1ø63 PVC per rete telecomunicazione rame e fibra ottica
- Pozzetto di giunzione prefabbricato 125x80 cm
- Pozzetto di manovra prefabbricato 40x76 cm
- Colonnina stradale in pvc (dimensioni in figura)
- Limite di subcomparto C2IG1
- Limite di subcomparto C2IG2-C2IG3
- Allineamenti prevalenti
- Area di cessione extra standard



TAVOLA

AEDILIS
consulenza immobiliare integrata

COMUNE DI NONANTOLA
PROVINCIA DI MODENA

VARIANTE
Piano Particolareggiato di Iniziativa Pubblica
Comparto C2.IG - Via Rebecchi
Sub-Comparti C2IG1 - C2IG3
art. 21 e 22; L.R. 47/78

PROGETTO
RETE ACQUE BIANCHE E NERE

DATA: 18/04/2019

FILE: 208_5_Variante PP_210

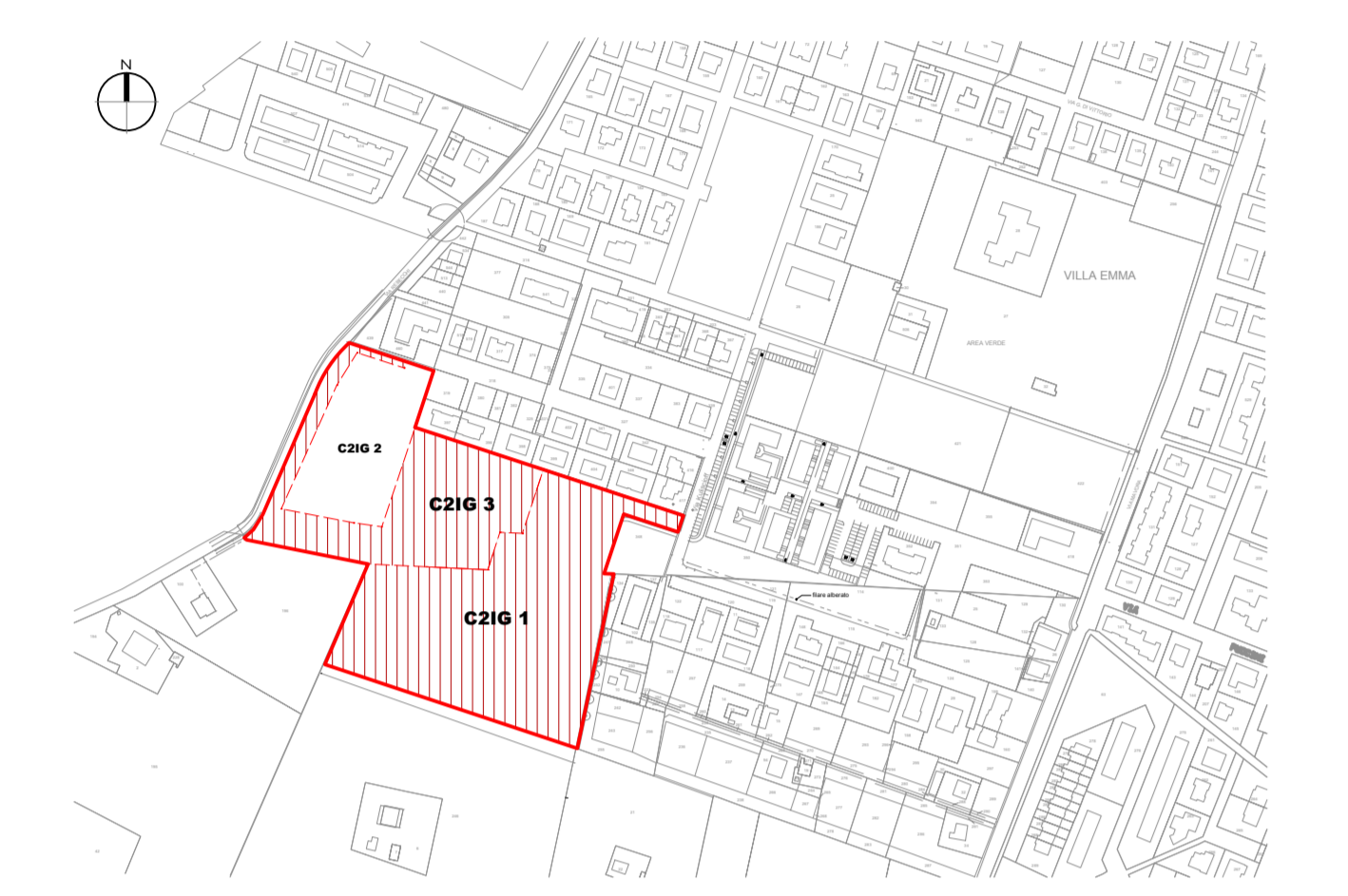
SCALA: 1:500

PROGETTISTA: DEL GIACCHIAZZO ROBERTO
VIA SAN GIUSEPPE 4/101
C.F. 0368704042878
P.IVA 020640042
41104 Modena
tel. 059/21004

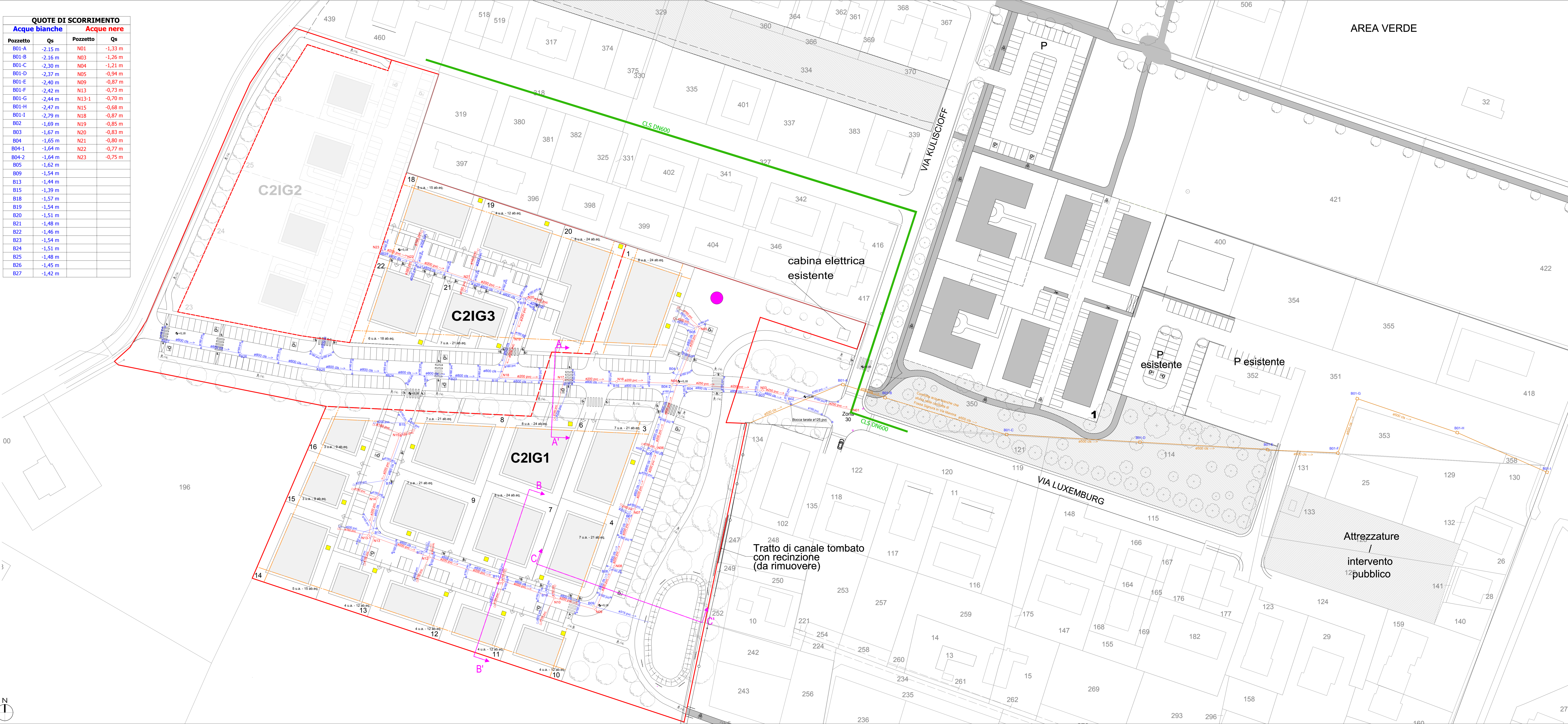
COLLABORATORI:
Arch. Andrea Leoni

INGEGNERI RESPONSABILI:
GIACCHIAZZO ROBERTO
GIACCHIAZZO REBA, ESTATI S.R.L.
BEVERIO SARA
BEVERIO MARCO
BENEDUCCE GIACOMO
B&B COSTRUZIONI S.R.L.
COPPOLA RAFFAELLA
FLORIO OTTORINO LEONARDO
MOLISE ROCCONNA
STORIO GIOVANNI
VENTURELLI ANDREA

QUOTE DI SCORRIMENTO			
Acque bianche		Acque nere	
Pozzetto	Qs	Pozzetto	Qs
B01-A	-2,15 m	N01	-1,33 m
B01-B	-2,16 m	N03	-1,26 m
B01-C	-2,30 m	N04	-1,21 m
B01-D	-2,37 m	N05	-0,94 m
B01-E	-2,40 m	N09	-0,87 m
B01-F	-2,42 m	N13	-0,73 m
B01-G	-2,44 m	N13-1	-0,70 m
B01-H	-2,47 m	N15	-0,68 m
B01-I	-2,79 m	N18	-0,87 m
B02	-1,69 m	N19	-0,85 m
B03	-1,67 m	N20	-0,83 m
B04	-1,65 m	N21	-0,80 m
B04-1	-1,64 m	N22	-0,77 m
B04-2	-1,64 m	N23	-0,75 m
B05	-1,62 m		
B09	-1,54 m		
B13	-1,44 m		
B15	-1,39 m		
B18	-1,57 m		
B19	-1,54 m		
B20	-1,51 m		
B21	-1,48 m		
B22	-1,46 m		
B23	-1,54 m		
B24	-1,51 m		
B25	-1,48 m		
B26	-1,45 m		
B27	-1,42 m		



FG 54, MAP. 101, 348, 349, 350, 354, 355, 356, 357, 360, 361, 362, 365, 366, 369, 374, 376, 385, 393, 394, 403, 404.
FG 55, MAP. 569, 574, 575, 584, 588, 589, 590, 597, 598, 616, 620, 621, 622, 623.



- LEGENDA**
- Fognia mista esistente (PrN1, PrN2, PrN3 recapiti disponibili)
 - Condotta acque bianche verso via Mavora
 - Condotta acque bianche in progetto ø800 CL5
 - Condotta acque bianche esistenti comparto C2.N3
 - Pozzetto ispezionabile acque bianche prefabbricato DIM. INT. 60 x 60 cm con chiusura con botola in ghisa lamellare periferica UNI EN 1561 D400
 - Pozzetto ispezionabile acque bianche prefabbricato DIM. INT. 120 x 120 cm con chiusura con botola in ghisa lamellare periferica UNI EN 1561 D400
 - Caditoia sifonata in ghisa lamellare periferica UNI EN 124 - C250 per raccolta acque meteoriche DIM. INT. 30x30cm con collegamento al pozzetto ø160 PVC
 - Allacciamento ai lotti rete acque bianche con pozzetto d'ispezione DIM. INT. 60x60cm
 - Condotta acque nere in progetto PVC S88 UNI EN 1401-1
 - Condotta acque nere esistenti del comparto C2.N3
 - Pozzetto resinato ispezionabile acque nere DIM. INT. 60 x 60cm con chiusura con botola in ghisa lamellare periferica UNI EN 1561 D400
 - Pozzetto di ispezione resinato acque nere DIM. INT. 60 x 60cm in CAV
 - Accumulo da 6 m³ interna ai lotti per garantire invarianza idraulica
 - Caditoia esistente
 - Limite di subcomparto C2IG1
 - Limite di subcomparto C2IG2-C2IG3
 - Allineamenti prevalenti
 - Area di cessione extra standard



AEIDILIS
consulenza immobiliare integrata

COMUNE DI NONANTOLA
PROVINCIA DI MODENA

VARIANTE
Piano Particolareggiato di Iniziativa Pubblica
Comparto C2.IG - Via Rebecchi
Sub-Comparti C2IG1 - C2IG3
art. 21 e 22; L.R. 47/78

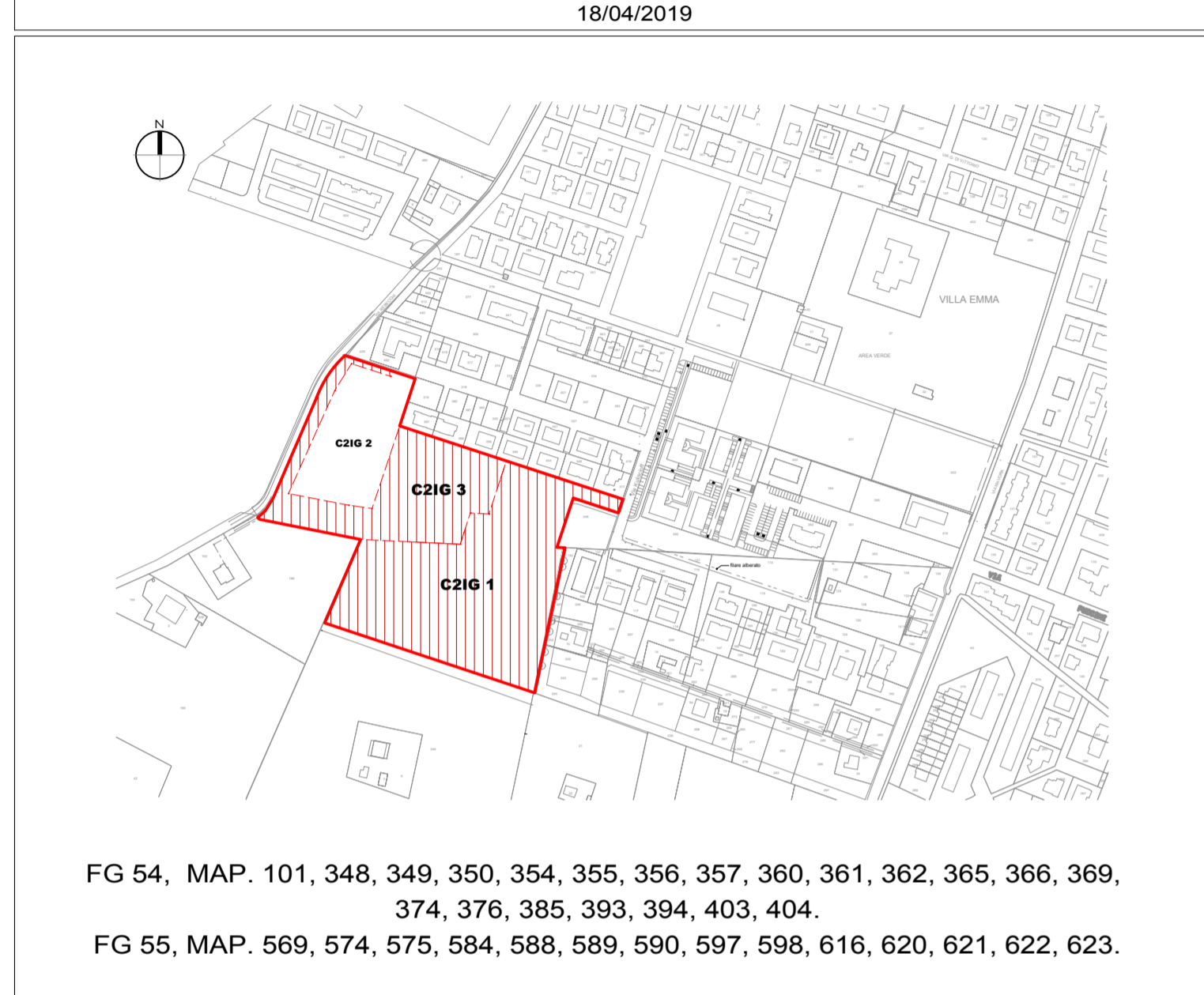
PROGETTO
RETE ELETTRICA

DATA: 18/04/2019

PROGETTISTA:
ING. GIACOMO AZZI ROBERTO
Via Pietro Gaspari 47/101
C.F. 02681770425-2378
P.IVA. 02034480368
41124 Modenesi
tel. 059/9510244

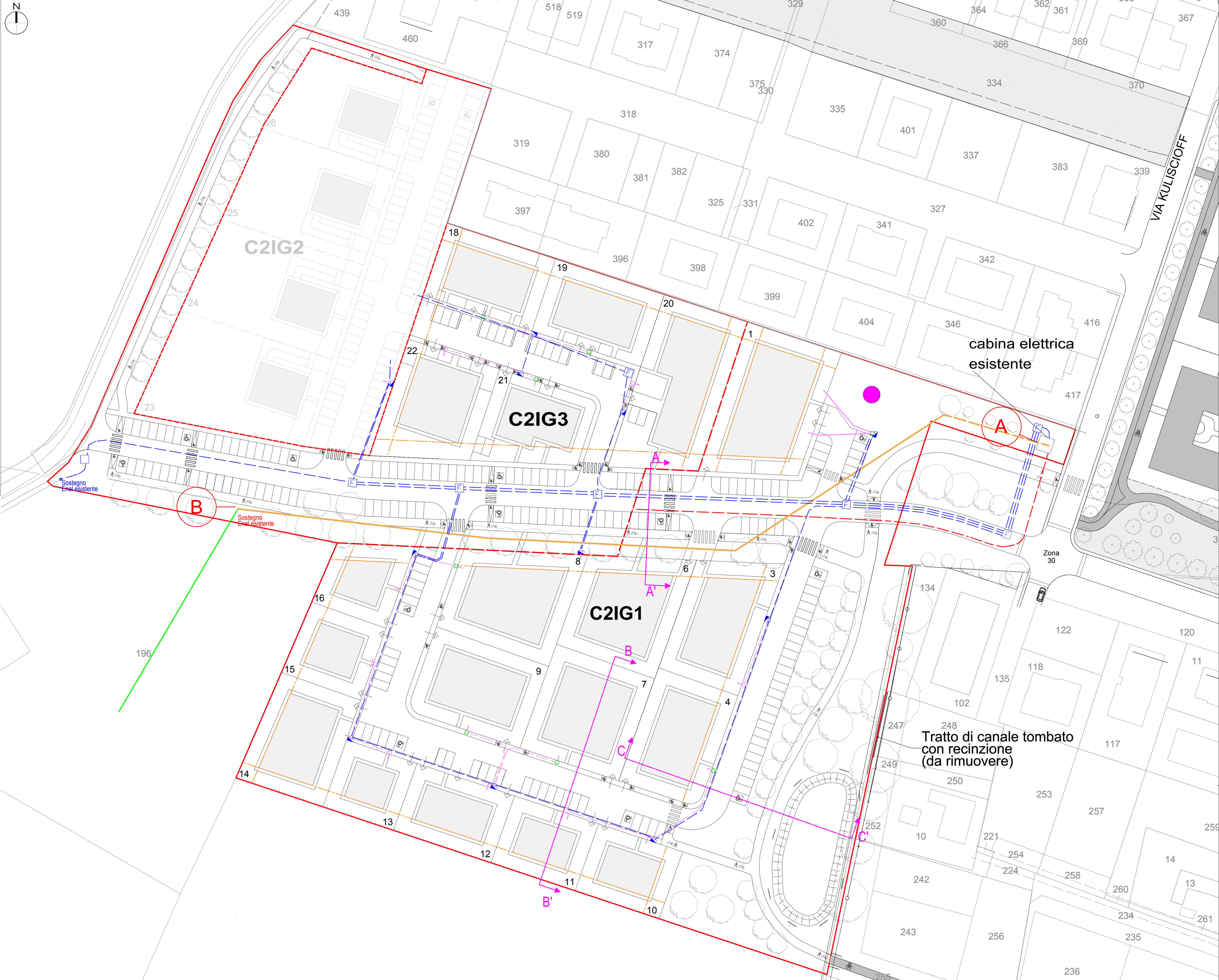
COLLABORATORI
Arch. Andrea Liovari

RICHIEDENTI/PROPRIETARI:
GIACOMO AZZI ROBERTO
GIACOMO AZZI REAL ESTATE S.R.L.
BELVISO SARA
BELVISO UMBERTO
BENADOLICE GIACOMO
B&B COSTRUZIONI S.R.L.
COPPOLA RAFFAELLA
FILODIO OTTORINO LEONARDO
INGLESE ROCCHINA
STORCI SIMONE
VENTURELLI ANDREA



LEGENDA

- Armadio stradale di sezionamento con pozzetto DIM. INT. 60X60 CM
- Pozzetto in progetto DIM. INT. 70X70 CM
- Pozzetti DIM. INT. 0,5x0,5 cm Singoli lotti
- Pozzetti DIM. INT. 0,4x0,4 cm Singoli lotti
- Tubazioni DIAM. 160mm Linea media tensione
- Tubazioni Diam. 125mm Linee principali
- Tubazioni Diam. 125mm singoli lotti
- Predisposizioni singoli lotti
- Linea elettrica aerea a media tensione da demolire
- Linea elettrica in cavo interrato a media tensione da demolire
- Indicazione di inizio/fine tratta di linea o posizione di nuova cabina
- Recettore più prossimo all'impianto in ogni singola tratta
- A-B: linea aerea interferente con intervento edificatorio, da interrare (a cura e spese del richiedente)
- Limite di subcomparto C2IG1
- Limite di subcomparto C2IG2-C2IG3
- Allineamenti prevalenti
- Area di cessione extra standard



1.2.4 ARMADIETTI E STRADALI DI SEZIONAMENTO E/O DERIVAZIONE
Sono generalmente del tipo indicato in figura 11 e vengono impiegati nelle canalizzazioni BT.

Figura 11 - Armadietti stradali

Al richiedente spetta generalmente la posa delle tubazioni di raccordo con il pozzetto e la sigillatura delle estremità fuori terra (v. figura 12).

Figura 12 - Armadietti stradali (opere a cura del richiedente)

Linea in cavo interrato BT
SOLUZIONE COSTRUTTIVA
CANALIZZAZIONE PER POSA
IN TUBAZIONE

C2.3

Particolare Posa Pozzetto Rete BT Enel

Particolare di Canale e Pozzo Enel

LA LAVORAZIONE DEV'ESSERE REALIZZATA UTILIZZANDO IL PVC PER ALTA PRESSIONE (PVC-H) CON DIMENSIONI NOMINALI DI 125/125/125 (D/EST/INT) PER LE LINEE A MEDIA TENSIONE (0,4/0,2KV) E 160/160/160 (D/EST/INT) PER LE LINEE A BASSA TENSIONE (0,2/0,1KV). IL PVC-H DEVE AVERE UN GRADO DI PURITÀ MINORILE DI 10% E UN GRADO DI RIGIDITÀ MINORILE DI 10%.

TUBI DIAMETRO 125 mm X LINEA BASSA TENSIONE
TUBI DIAMETRO 160 mm X LINEA MEDIA TENSIONE

Linea in cavo interrato BT
SOLUZIONE COSTRUTTIVA
CANALIZZAZIONE PER POSA
IN TUBAZIONE

C2.4

Particolare Posa Pozzetto Rete BT Enel

Particolare di Canale e Pozzo Enel

LA LAVORAZIONE DEV'ESSERE REALIZZATA UTILIZZANDO IL PVC PER ALTA PRESSIONE (PVC-H) CON DIMENSIONI NOMINALI DI 125/125/125 (D/EST/INT) PER LE LINEE A MEDIA TENSIONE (0,4/0,2KV) E 160/160/160 (D/EST/INT) PER LE LINEE A BASSA TENSIONE (0,2/0,1KV). IL PVC-H DEVE AVERE UN GRADO DI PURITÀ MINORILE DI 10% E UN GRADO DI RIGIDITÀ MINORILE DI 10%.

TUBI DIAMETRO 125 mm X LINEA BASSA TENSIONE
TUBI DIAMETRO 160 mm X LINEA MEDIA TENSIONE

Linea in cavo interrato BT
MATERIALI
PROTEZIONI MECCANICHE E SUPPORTI

M5.1

PROTEZIONI MECCANICHE, TUBI IN POLIETILENE

Manicotto di giunzione

Conformi alle Norme CE EN 50268-2-2 (20-400 Ohm) e CE EN 50268-2-1 (20-400 Ohm) e CE EN 50268-2-2 (20-400 Ohm) e CE EN 50268-2-1 (20-400 Ohm)

Linea in cavo interrato BT

M5.2

PROTEZIONI MECCANICHE, TUBI IN PVC AUTOSTINGENTE

Dimensione (mm)	L (mm)	Spessore (mm)	Materiali	Materiali	Tabella
25	30	3	PP	PP	05-010
32	35	3	PP	PP	05-010
40	40	3	PP	PP	05-010
50	50	3	PP	PP	05-010
63	63	3	PP	PP	05-010
80	80	3	PP	PP	05-010
100	100	3	PP	PP	05-010
125	125	3	PP	PP	05-010
160	160	3	PP	PP	05-010

TAVOLA: **9.2**

AEDILIS
consulenza immobiliare integrata

COMUNE DI NONANTOLA
PROVINCIA DI MODENA

VARIANTE
Piano Particolareggiato di Iniziativa Pubblica
Comparto C2IG - Via Rebecchi
Sub-Comparto C2IG1 - C2IG3
art. 21 e 22; L.R. 47/78

TAVOLA DELLE INTERFERENZE

FEES: 200,00 euro I.P.T. 1/2

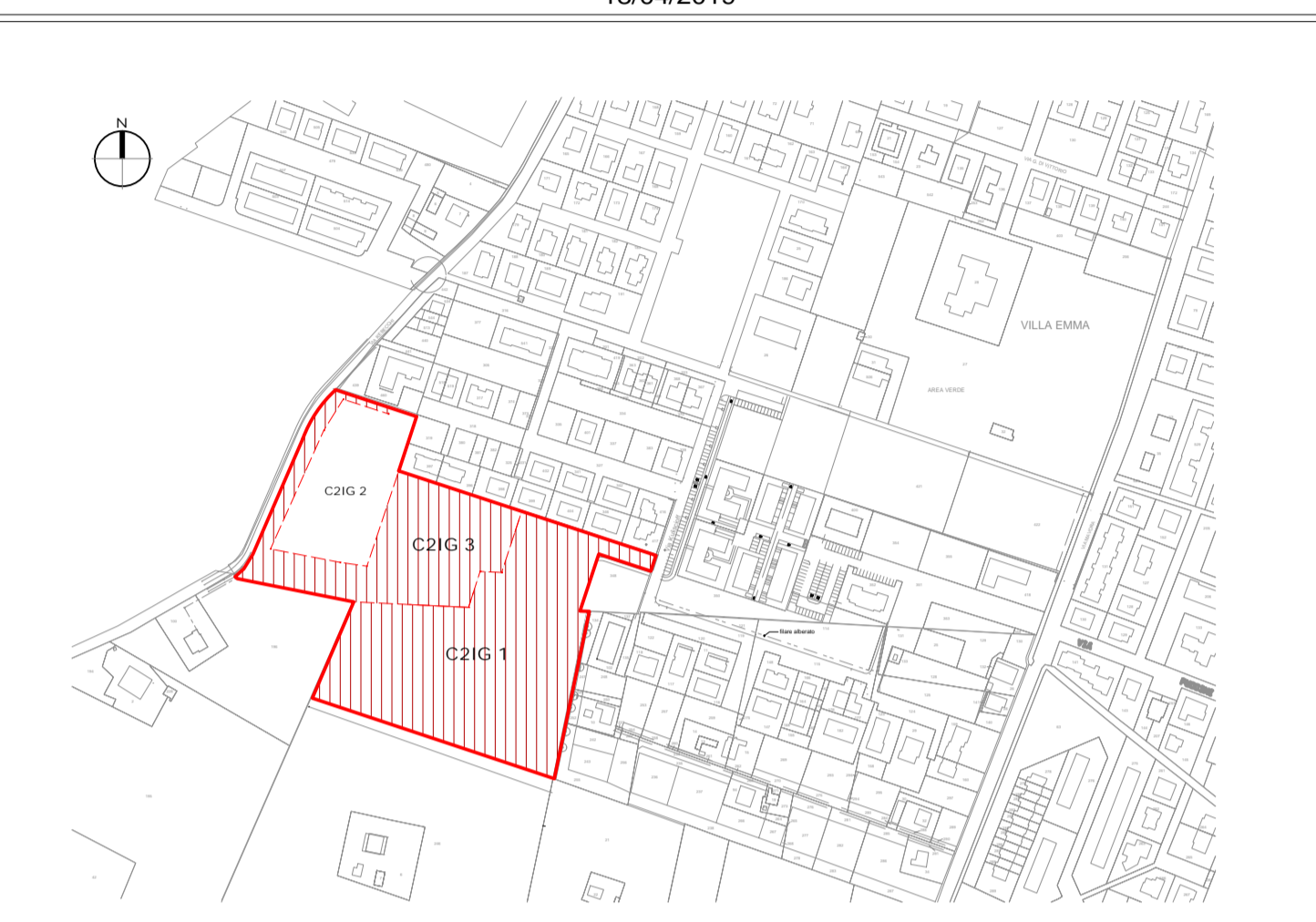
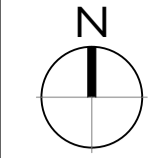
SCALA: 1:500

PROGETTISTA:
ING. GIACOBBAZZI ROBERTO
Via Piero Jacchini 47/81
C.F. 02881704232/FE
P.IVA: 0284848358
41126 Modena
M. 059/21014

COLLABORATORI:
Arch. Andrea Lodi

INGEGNERI RESPONSABILI:
GIACOBBAZZI ROBERTO
GIACOBBAZZI REAL ESTATE S.R.L.
BELVISO SARA
BELVISO LAMBERTO
BENEDUCE GIACOMO
BBB COSTRUZIONI S.R.L.
COPPOLA RAFFAELLA
FILIBERTO OTTAVIANO LEMMO
INGLISE ROCCINA
STORCI SIMONE
VENTURELLI ANDREA

DATA: 18/04/2019



FG 54, MAP. 101, 348, 349, 350, 354, 355, 356, 357, 360, 361, 362, 365, 366, 369,
374, 376, 385, 393, 394, 403, 404.
FG 55, MAP. 569, 574, 575, 584, 588, 589, 590, 597, 598, 616, 620, 621, 622, 623.

LEGENDA:

- Base catastale
- Rilievo planimetrico
- Limite di comparto C2IG1
- Limite di subcomparto C2IG2-C2IG3
- Perimetro lotto
- Allineamenti prevalenti
- Canale
- Verde pubblico
- Verde pubblico fuori comparto
- Alberature monumentali esistenti
- Alberature esistenti
- Alberature di progetto
- Sagoma fabbricati
- Parcheggi P1
- Parcheggi P2
- Percorsi ciclopedonali
- Percorsi pedonali
- Nuovo percorso ciclabile comunale
- Area di cessione extra standard
- Palo luce strada
- Palo luce ciclabile C2IG1
- Palo luce ciclabile C2IG3
- Cestino
- Panchina
- Area Giochi

